






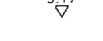



-  dienstgebouw 360x500
-  waterdoorlaatbare klinkers
-  klinkers dienstgebouw
-  verhardingen door bewoners aan te leggen
-  perceelsgrenzen
-  ruimte voor staanplaats woonwagens

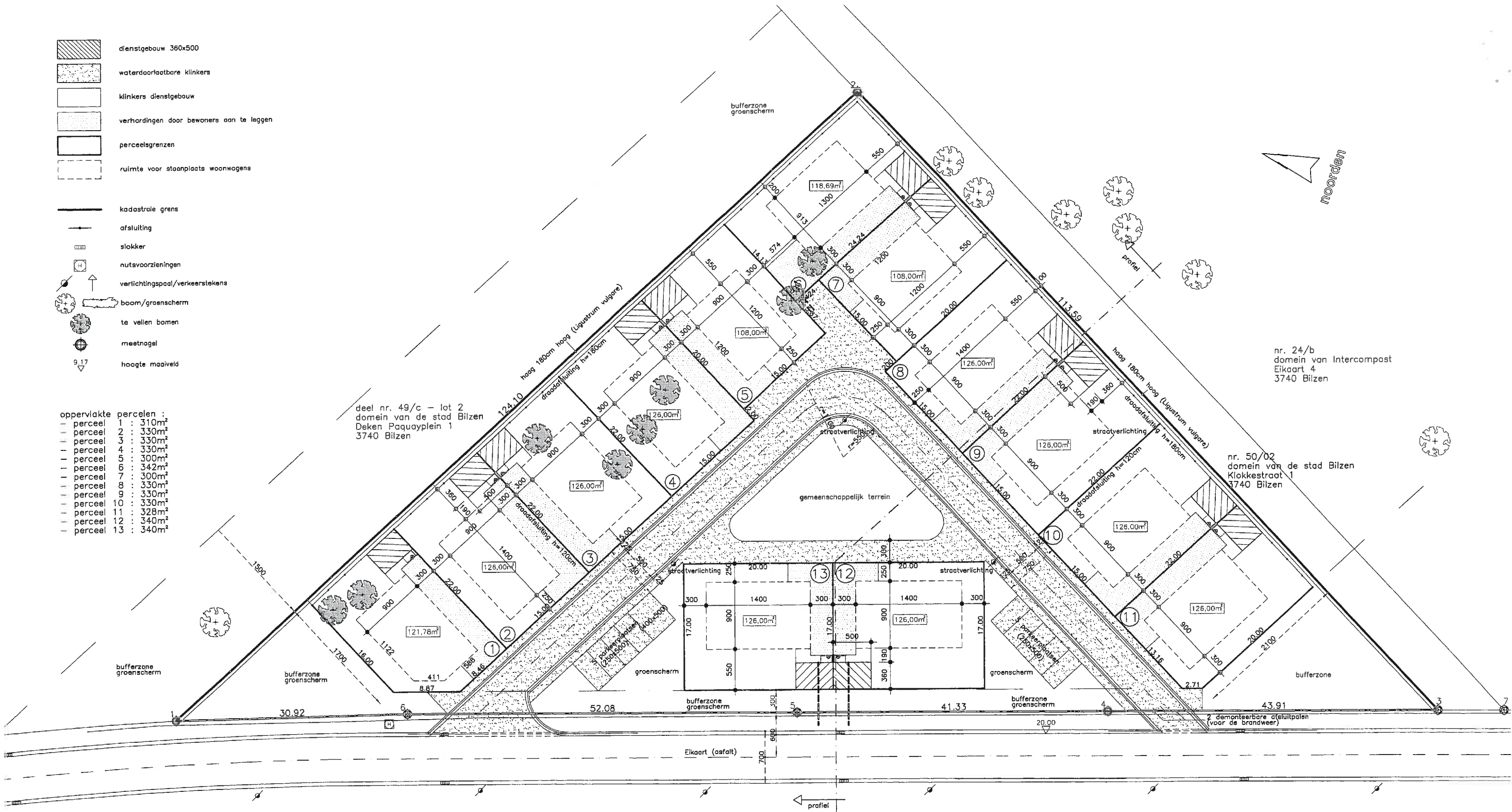
-  kadastrale grens
-  afsluiting
-  slokker
-  nutsvoorzieningen
-  verichtingspaal/verkeerstekens
-  boom/groenscherm
-  te vallen bomen
-  meetnagel
-  hoogte maaiveld

- oppervlakte percelen :
- perceel 1 : 310m²
 - perceel 2 : 330m²
 - perceel 3 : 330m²
 - perceel 4 : 330m²
 - perceel 5 : 300m²
 - perceel 6 : 342m²
 - perceel 7 : 300m²
 - perceel 8 : 330m²
 - perceel 9 : 330m²
 - perceel 10 : 330m²
 - perceel 11 : 328m²
 - perceel 12 : 340m²
 - perceel 13 : 340m²

deel nr. 49/c - lot 2
domein van de stad Bilzen
Deken Paquayplein 1
3740 Bilzen

nr. 24/b
domein van Intercompast
Eikaart 4
3740 Bilzen

nr. 50/02
domein van de stad Bilzen
Klokkestraat 1
3740 Bilzen



Coördinatentabel(Lambert '72)

NR	X	Y
1	229874.465	172219.249
2	229983.428	172159.845
3	229929.056	172060.113
4	229914.974	172101.709
5	229901.720	172140.855
6	229885.070	172190.201
7	229931.894	172051.668

stad Bilzen - 1ste Afdeling
sectie N deel nr. 49/c - lot 1
Eikaart
opp. vig. met.: 00 ha 70a 00 ca

nieuwe toestand

schaal 1/500

27/07/10

blad 4/7