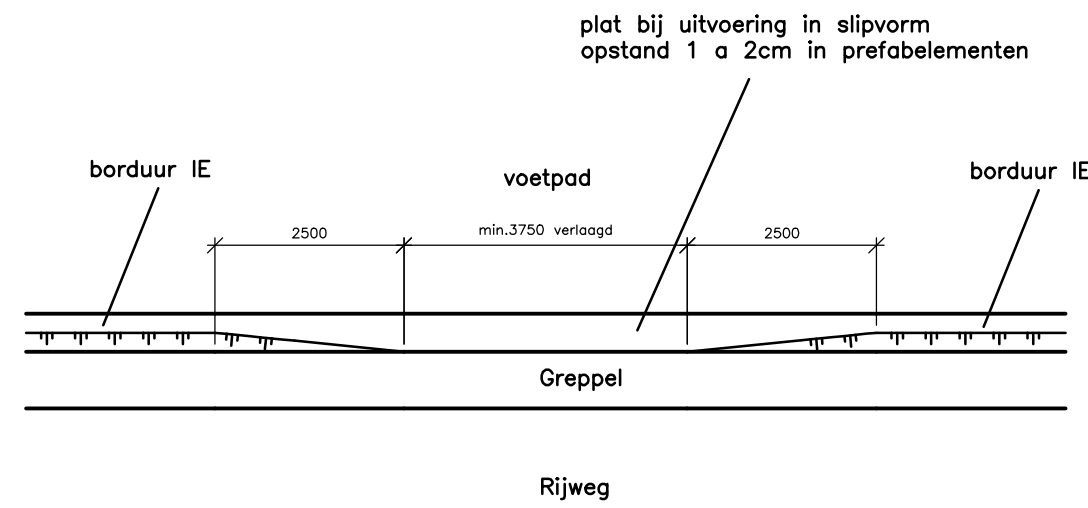


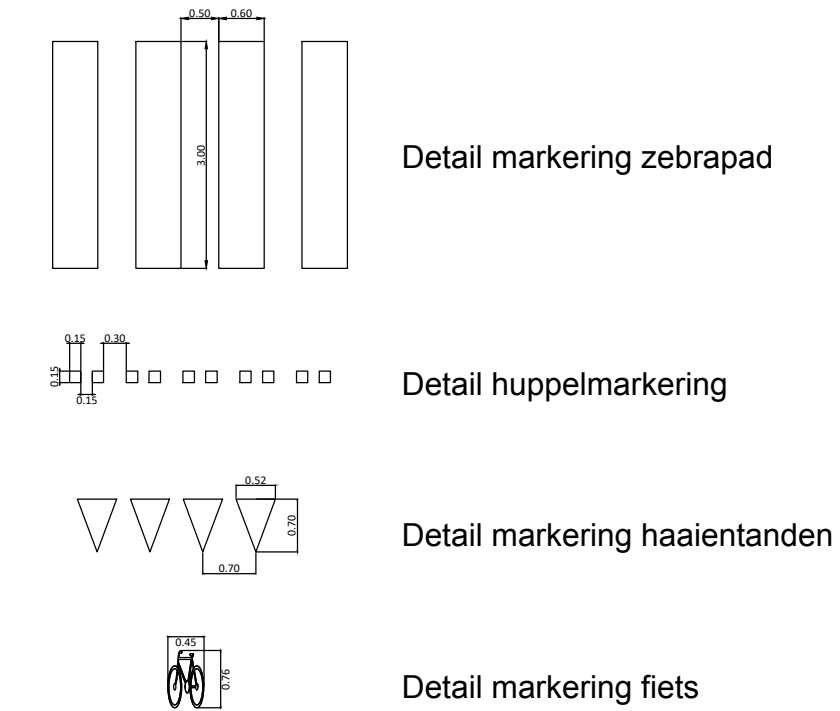
DETAIL UITVOERING LIJNVORMIGE ELEMENTEN
TER PLAATSE VAN OVERSTEEK VOETPAD
GRONDPLAN



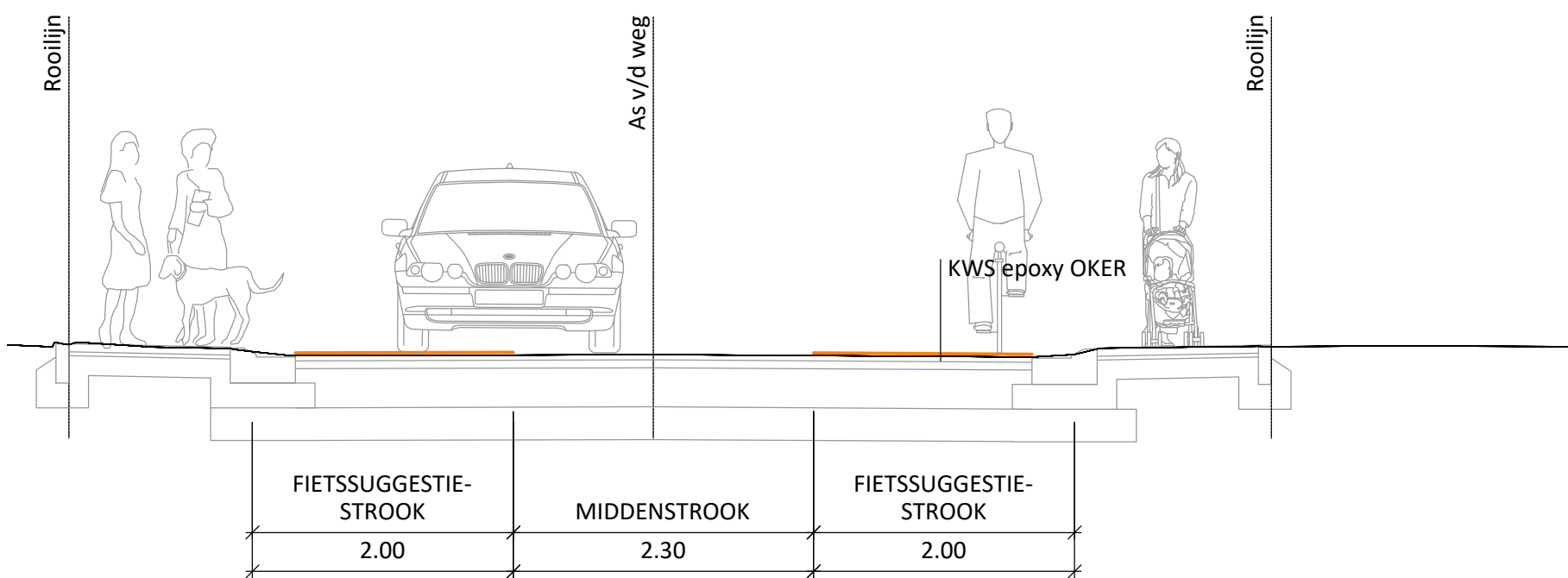
NOOT I.V.M. LIJNVORMIGE ELEMENTEN:

- DIKTE SCHRAAL BETON STUT ACHTER BORDUREN : 15cm
- OVERBREEDTE FUNDERING SCHRAAL BETON NAAST LIJNVORMIGE ELEMENTEN : 15cm
- TER PLAATSE VAN DE AANSLUITING VAN DE ONTWERPEN VOETPADEN EN DE ONTWERPEN OPRITTEN MET DE PRIVATE EIGENDOMMEN WORDT DE NIEUWE VERHARDING AFGEBOORD MET EEN INGEDOLVEN BORDUUR TYPE ID1 OP EN MET EEN STUT VAN SCHRAAL BETON (LANGS DE ROOIILIJN). DIT GELDT NIET VOOR DE ZONES WAAR THV DE ROOIILIJN MUIJTJES STAAN OF WAAR DE BESTAANDE VERHARDING BESTAAT UIT BETONSTRAATSTENEN OF EEN BETONVERHARDING. TER PLAATSE VAN DE AANSLUITING VAN DE ONTWERPEN GROENZONES MET DE PRIVATE EIGENDOMMEN WORDT DE BESTAANDE VERHARDING AFGEBOORD MET EEN INGEDOLVEN BORDUUR TYPE ID1 OP EN MET EEN STUT VAN SCHRAAL BETON (LANGS DE ROOIILIJN) INDIEN DEZE BESTAAT UIT KLEINSCHALIGE ELEMENTEN.
- OPRITTEN : INGEDOLVEN BORDUUR TYPE ID1 TUSSEN OPRITTEN EN GROENSTROKEN /GRASRATEN. (DWARS OP DE ROOIILIJN)
- INGEDOLVEN BORDUUR IC1 IN RIJWEGEN TSS KWS VERHARDING EN BETONSTRAATSTENEN.

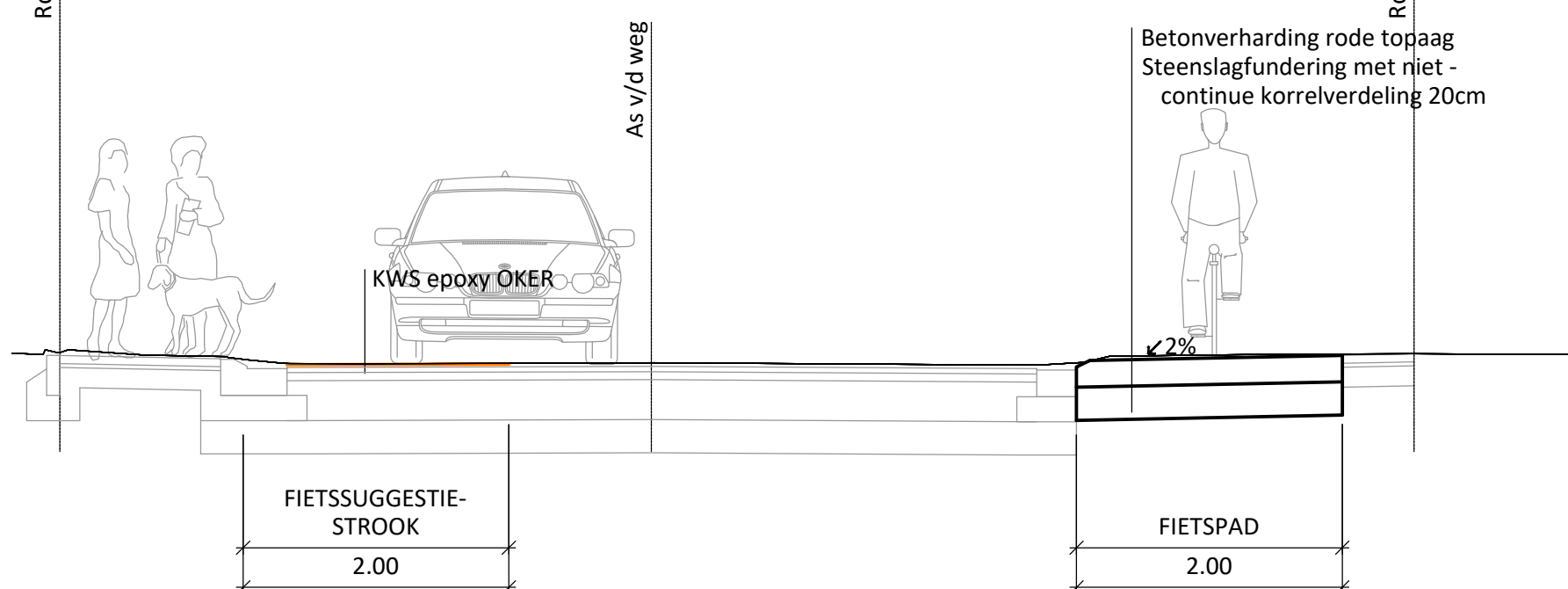
Legende



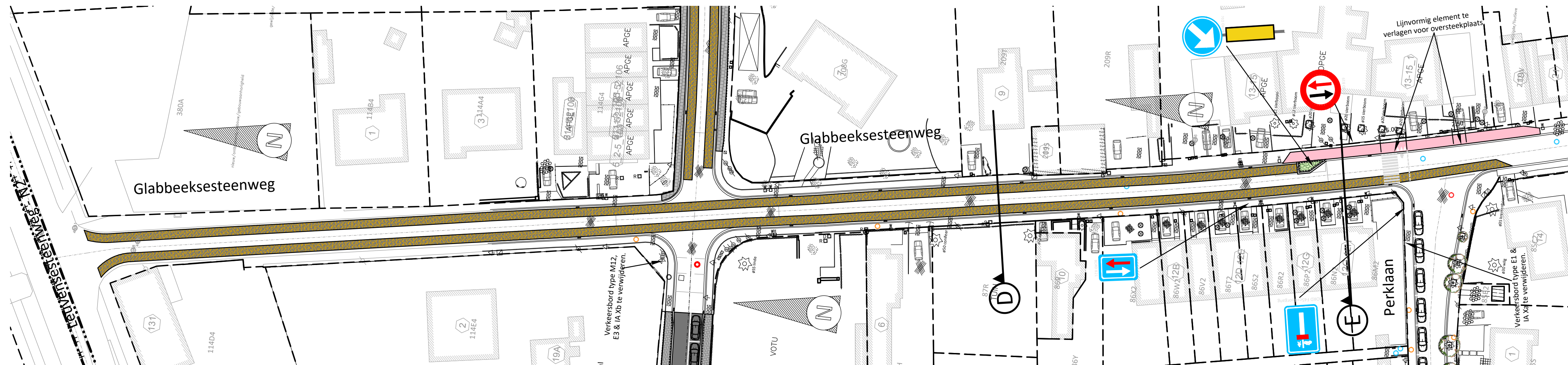
TYPEDWARSPROFIEL D Glabbeeksesteenweg
schaal 1/50



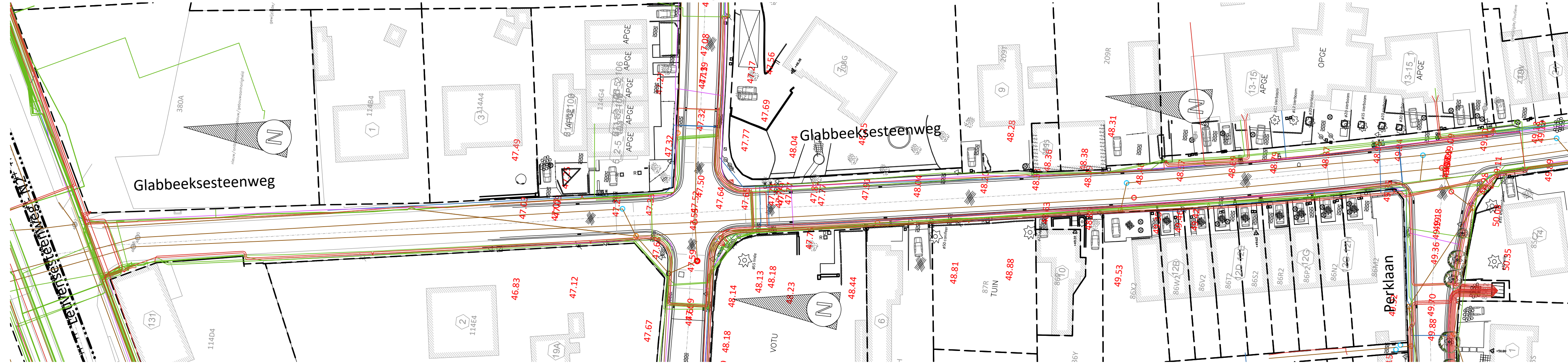
TYPEDWARSPROFIEL E Glabbeeksesteenweg
schaal 1/50



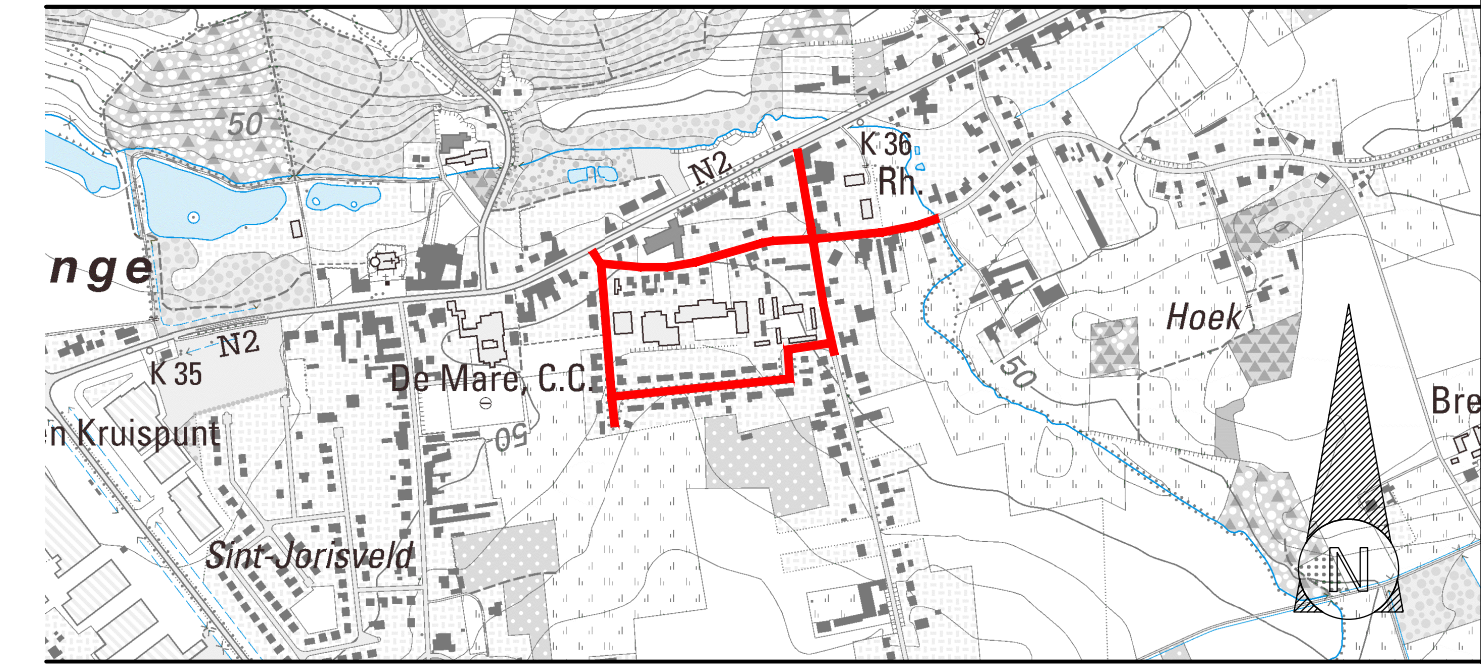
GRONDPLAN ONTWERPEN
schaal 1/500



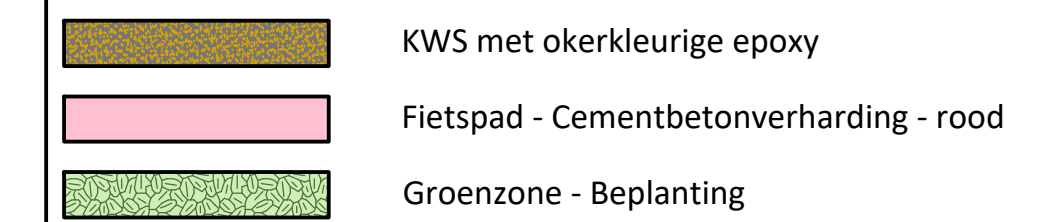
GRONDPLAN BESTAAND
schaal 1/500



LIGGINGSPLAN - schaal 1/10.000



LEGENDE



Vlaams-Brabant
Tielt-Winge
St. Joris-Winge

SCHOOLOMGEVING
HALENSEBAAN-PERKLAAN

ONTWERP
Glabbeeksesteenweg

Datum	17/06/2022	SVR	Dossiernummer gemeente	
Schalen	Divers		Dossiernummer ontwerper	21104
Nr.	Datum	Wijzigingen	Tek.	Aantal plannen
1	08/12/2022	Bijsturing gemeente	SVR	3
2	20/03/2023	Aanpassingen beslissing CBS	SVR	
				BV Studebureau Jonckheere
				
				Koen Jonckheere, zaakvoerder Beëdigd landmeter LAN040153 tel.: 050/655 655 email: info@studebureaujonckheere.be
				Torhouse Steenweg 378C 8200 Brugge
Gezien en goedgekeurd door de gemeenteraad van Tielt-Winge				in zitting van:
Algemeen directeur				Burgemeester
LIGGINGSPLAN, GRONDPLAN en TYPEDWARSPROFIELEN				Plannummer 2
				Opp. plan m²