LENGTEPROFIEL

Schalen: lengte: 1/500
hoogte: 1/100

Vergelijkingsvlak
53.00m T.A.W.

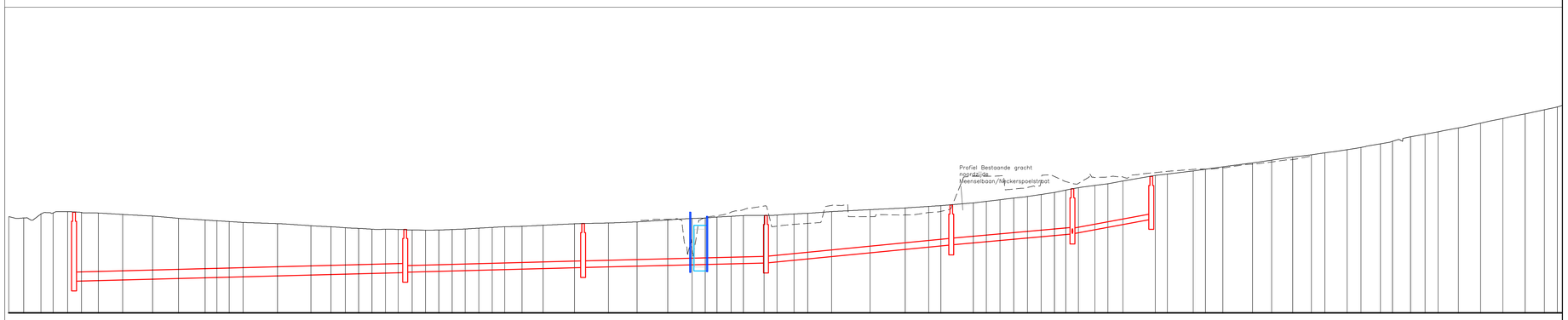

	Profielnummer	
	Tussenafstand	
	Best. hoogte as-weg	
	Ontworpen weghoogten	
BEST	Putnummer	
BEST	Ø en helling	Ø 2500\17‰
BEST	Bodemhoogte	53.08 / 53.20
DWA-riolering	Tussenafstand + PutNr	D1 / 86.13m / D2 / 45.63m / D3 / 47.13m / D4 / 47.58m / D5 / 30.32m / D6 / 19.69m / D30
DWA-riolering	Ø en helling	Ø400\5‰ / Ø300\5‰ / Ø300\5‰ / Ø300\20‰ / Ø300\18‰ / Ø250\37‰
DWA-riolering	Bodemhoogte	51.71 / 52.16 / 52.16 / 52.41 / 52.41 / 52.65 / 52.65 / 53.60 / 53.60 / 54.18 / 54.18 / 54.95
DWA-riolering	Max. Hydr. Peil	
DWA-riolering	Legkarakteristieken	
RWA-riolering	Tussenafstand + PutNr	KM16 / 7.44m / KM15
RWA-riolering	Ø en helling	Ø 2500\5‰
RWA-riolering	Bodemhoogte	52.42 / 52.42
RWA-riolering	Max. Hydr. Peil	
RWA-riolering	Legkarakteristieken	

LIGGINGSPLAN.

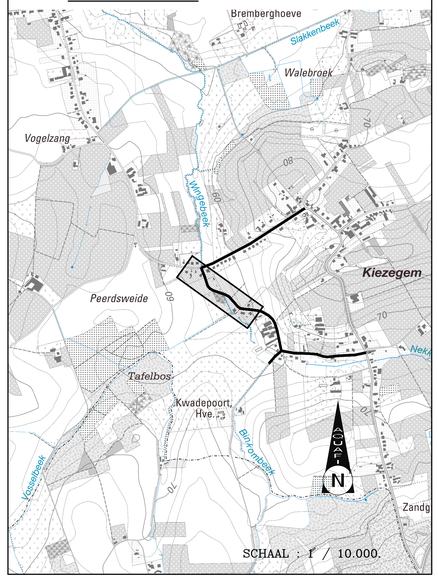

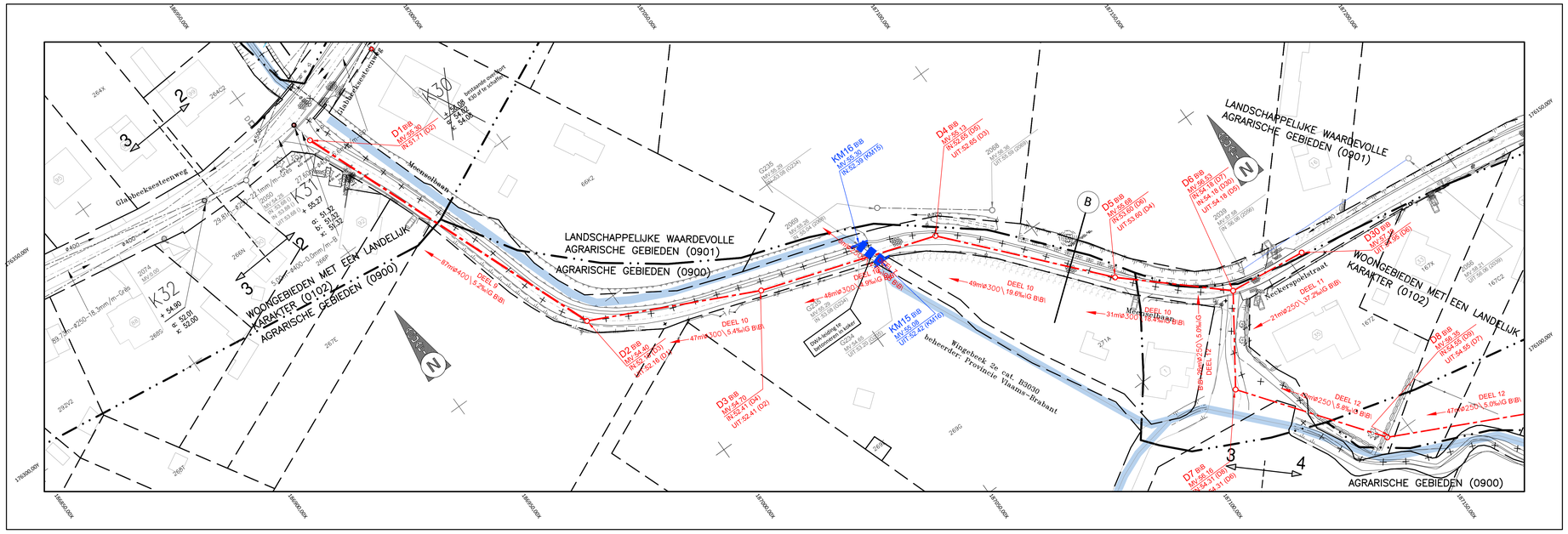

Aquafin

Aquafin NV
Dijkstraat 8
2630 Aartselaar
Tel.: 03 450 45 11
www.aquafin.be

Provincie:
Stad/Gemeente: VLAAMS-BRABANT
TIELT-WINGE

Projectnaam: Verbindingsriolering Kiezegem
Projectnummer: 22 420
Titel: **Ontwerpplan riolerings- en collectorwerken**
MEENSELBAAN - GLABBEEKSESTEENWEG

Bouwheer: Aquafin
Dirk De Waele
Directeur infrastructuur

Studiebureau: BVBA Studiebureau Jonckheere
Koningin Astridlaan 134/5
8200 Brugge
Koen Jonckheere, zaakvoerder
Bedrijfsl landmeter LANDMEES
tel.: 050/40 50 90
email: info@studiebureaujonckheere.be

Gemeente: TIELT-WINGE Hartelijk Vlaanderen

Aannemer

Plannummer: 22 420/1-1-1.3/7

Nr.	Datum.	Historiek	
1	15/10/2018	Ontwerpfase 1	EB
2	18/06/2019	Aanpassingen Ontwerpfase 1	JM

Schaal: 1/500
Plan opp.: 0.69m²
Dossiernummer studiebureau: 9655