



**Kaarten**

# GEMEENTELIJK RUIMTELIJK STRUCTUURPLAN TIELT-WINGE



OPDRACHTGEVER  
GEMEENTEBESTUUR TIELT-WINGE  
Kruisstraat 2  
3390 Tielt-Winge



RUIMTELIJK PLANNER  
TECHNUM  
Afdeling Ruimtelijke Planning  
Ilgatlaan 23  
3500 Hasselt

PROVINCIE VLAAMS-BRABANT - dienst ruimtelijke ordening  
Kenmerk / IST-RO-RSP-TTW-090428-definitieve aanv  
om gevoegd te worden bij het besluit van de deputatie van 7 mei 2009

Hilde TORES  
directeur infrastructuur  
Met uitsluiting van de als volgt gemarkeerde gedeelten



## Gemeentelijk Ruimtelijk Structuurplan gemeente Tielt-Winge

Opgesteld volgens het decreet van 18 mei 1999 houdende de organisatie van de ruimtelijke ordening, gewijzigd bij de decreten van 28 september 1999, 22 december 1999, 26 april 2000, 8 december 2000, 13 juli 2001, 1 maart 2002, 8 maart 2002, 19 juli 2002, 28 februari 2003, 4 juni 2003, 21 november 2003, 7 mei 2004, 22 april 2005, 10 maart 2006, 16 juni 2006, 7 juli 2006, 22 december 2006 en 9 november 2007. In het bijzonder artikel 31 tot en met artikel 36.

Opgesteld door TECHNUM  
Afdeling Ruimtelijke Planning  
Ilgataan 23 - 3500 HASSELT


Hasselt, 12/06/2008  
13/02/2009

In toepassing van artikels 9 en 10 van het besluit van de Vlaamse regering van 5 mei 2000 tot instelling van het register van ruimtelijke planners, tot bepaling van de voorwaarden voor opname van personen in dat register en tot vaststelling van nadere regels met betrekking tot de verantwoordelijkheid van ruimtelijke planners voor de opmaak van ruimtelijke structuurplannen en ruimtelijke uitvoeringsplannen, gewijzigd bij de besluiten van de Vlaamse regering van 7 juli 2000, 7 november 2003, 23 april 2004 en 23 juni 2006 werd dit plan opgesteld onder de verantwoordelijkheid van volgende ruimtelijke planners:

Catharina Bongaerts



Jan Nuijens



Gezien en voorlopig goedgekeurd door de gemeenteraad in vergadering van 1 juli 2008  
De Secretaris,  
De heer R. De Keyzer

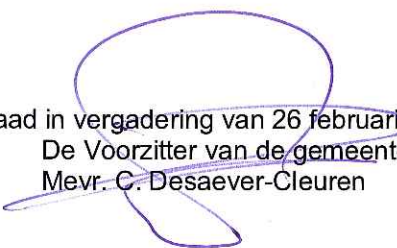
De Voorzitter van de gemeenteraad,  
Mevr. C. Desaeever-Cleuren

Het College van Burgemeester en Schepenen bevestigt dat onderhavig plan ter inzage van het publiek op het gemeentehuis werd neergelegd  
van 1 augustus 2008  
De Secretaris,  
De heer R. De Keyzer

tot en met 29 oktober 2008  
De Burgemeester,  
Mevr. C. Desaeever-Cleuren

Gezien en definitief aangenomen door de gemeenteraad in vergadering van 26 februari 2009  
De Secretaris,  
De heer R. De Keyzer

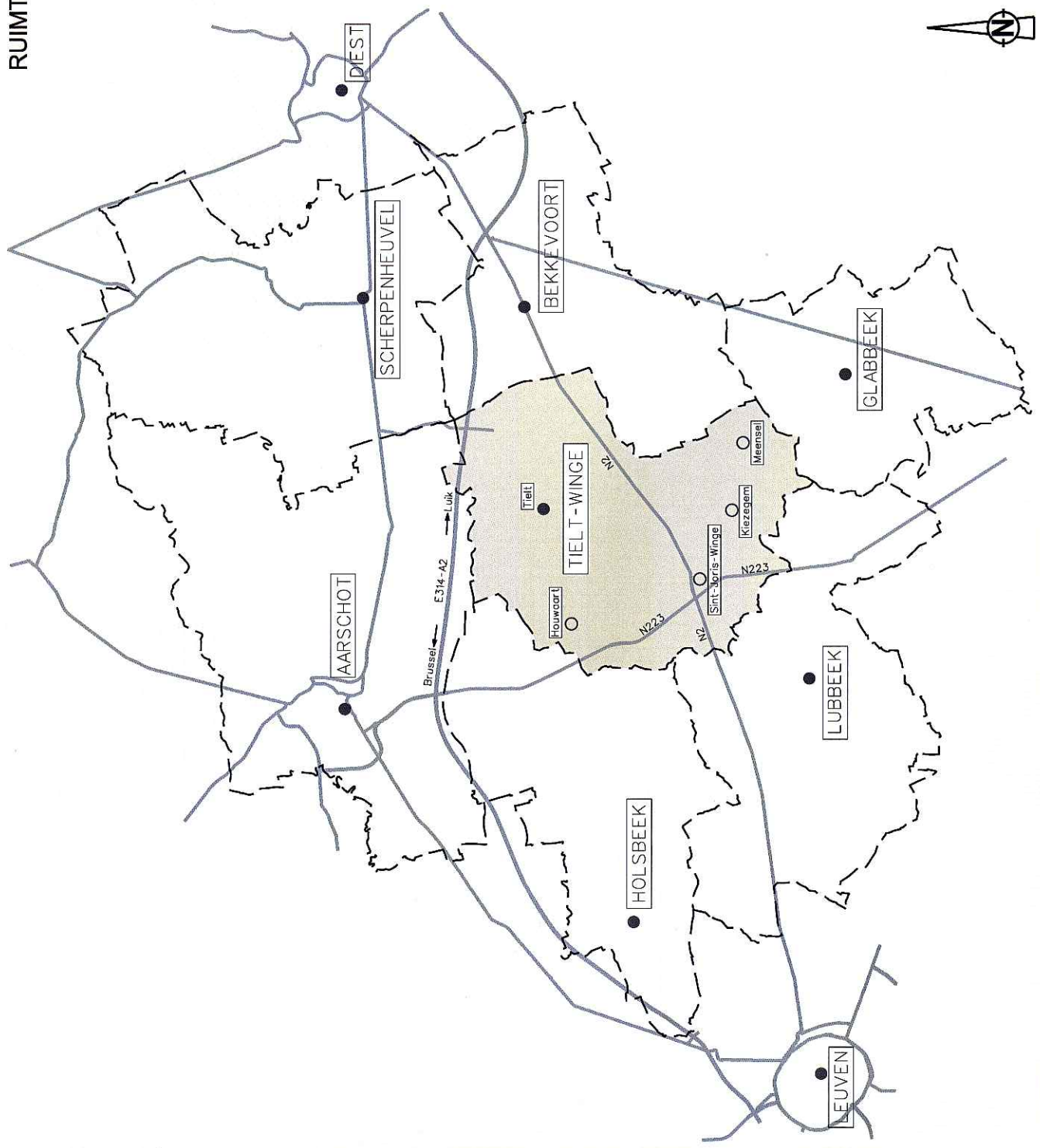
De Voorzitter van de gemeenteraad,  
Mevr. C. Desaeever-Cleuren



---

**INFORMATIEF DEEL**

RUIMTELIJK STRUCTUURPLAN TIELT-WINGE  
INFORMATIEF DEEL  
KAART 1  
SITUERING IN DE REGIO



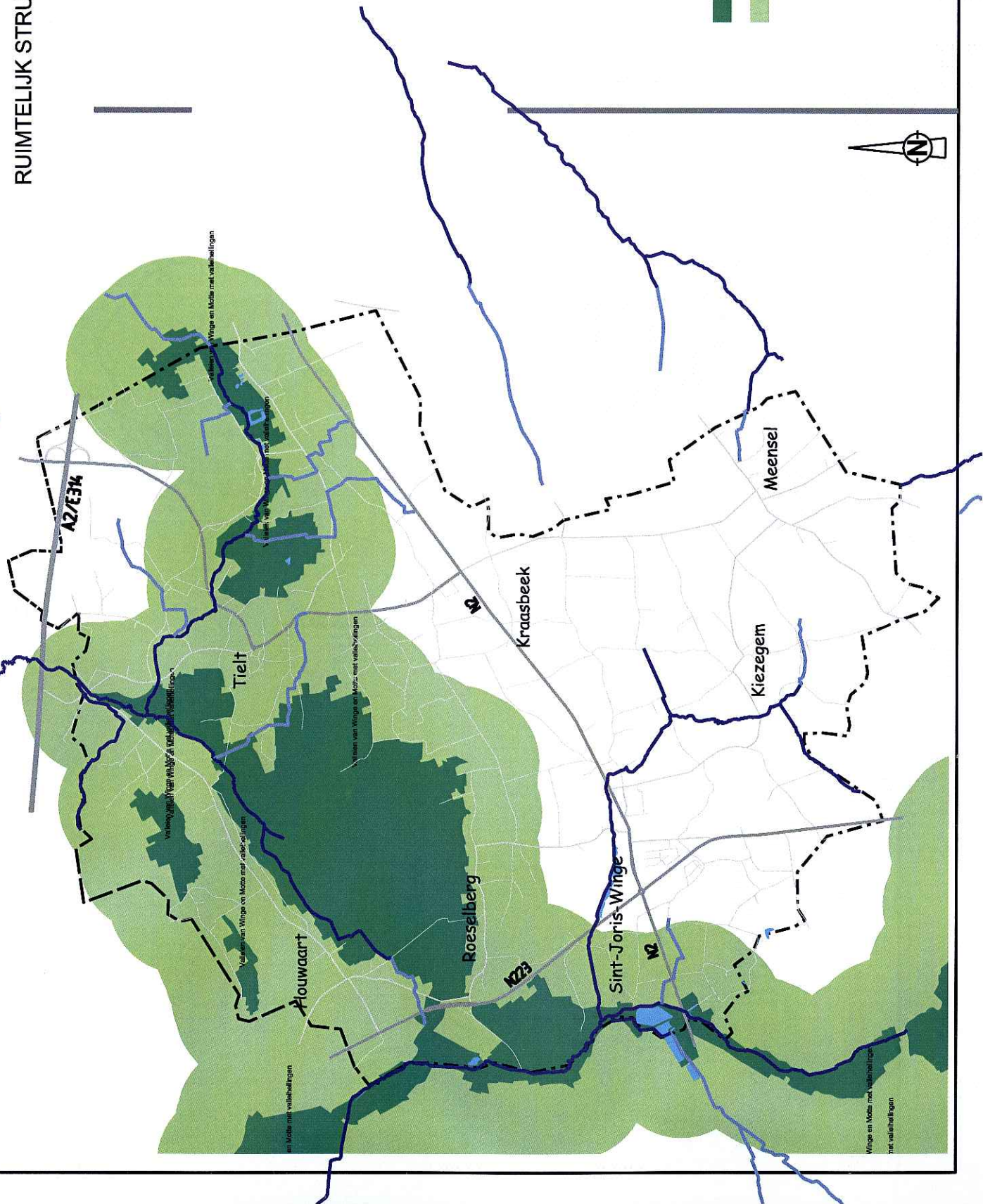


RUIMTELIJK STRUCTUURPLAN TIELT-WINGE  
INFORMATIEF DEEL  
KAART 3  
HABITATRICHTLIJNGEBIEDEN

LEGENDE

Habitatrichtlijngebieden

700 m zone



RUIMTELIJK STRUCTUURPLAN TIELT-WINGE  
INFORMATIEF DEEL  
KAART 4  
GEWESTPLAN

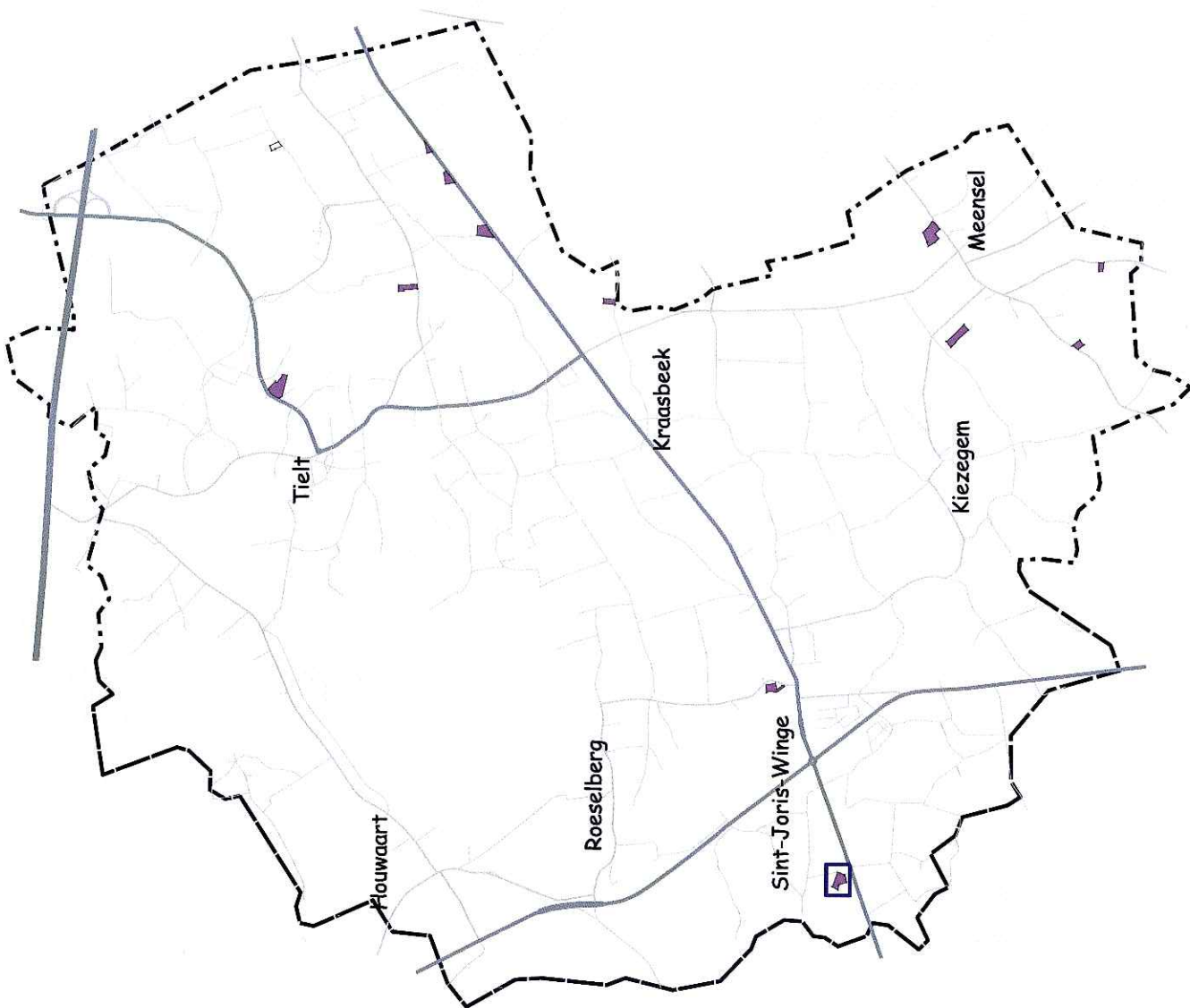


# RUIMTELIJK STRUCTUURPLAN TIELT-WINGE

## INFORMATIEF DEEL

KAART 5

GOEDGEKEURD BPA  
ZONEVREEMDE BEDRIJVEN



### LEGENDE



Bedrijventerrein



Uitgesloten bedrijventerrein



TECHNUM



RUIMTELIJK STRUCTUURPLAN TIELT-WINGE  
INFORMATIEF DEEL  
KAART 6  
VENGEBIEDEN



LEGENDE

Vengebieden



# RUIMTELIJK STRUCTUURPLAN TIELT-WINGE

## INFORMATIEF DEEL

KAART 7

GEWENSTE STRUCTUUR  
REGIO HAGELAND

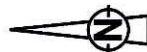
Beleidsmatige herbevestiging

agrarische gebieden

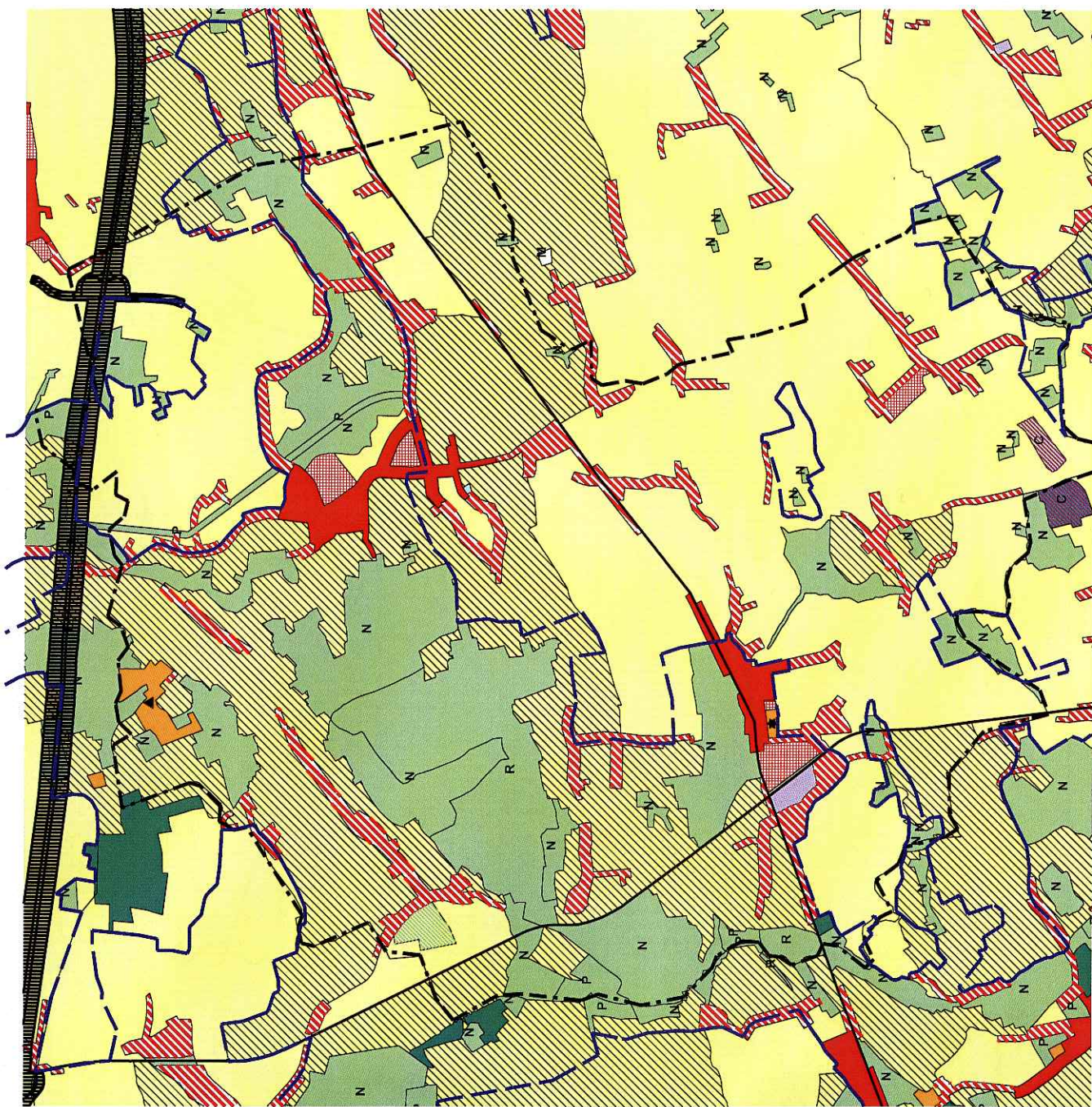
Beslissing van de Vlaamse Regering  
van 19 juli

### LEGENDE

Grens herbevestiging  
agrarische gebieden

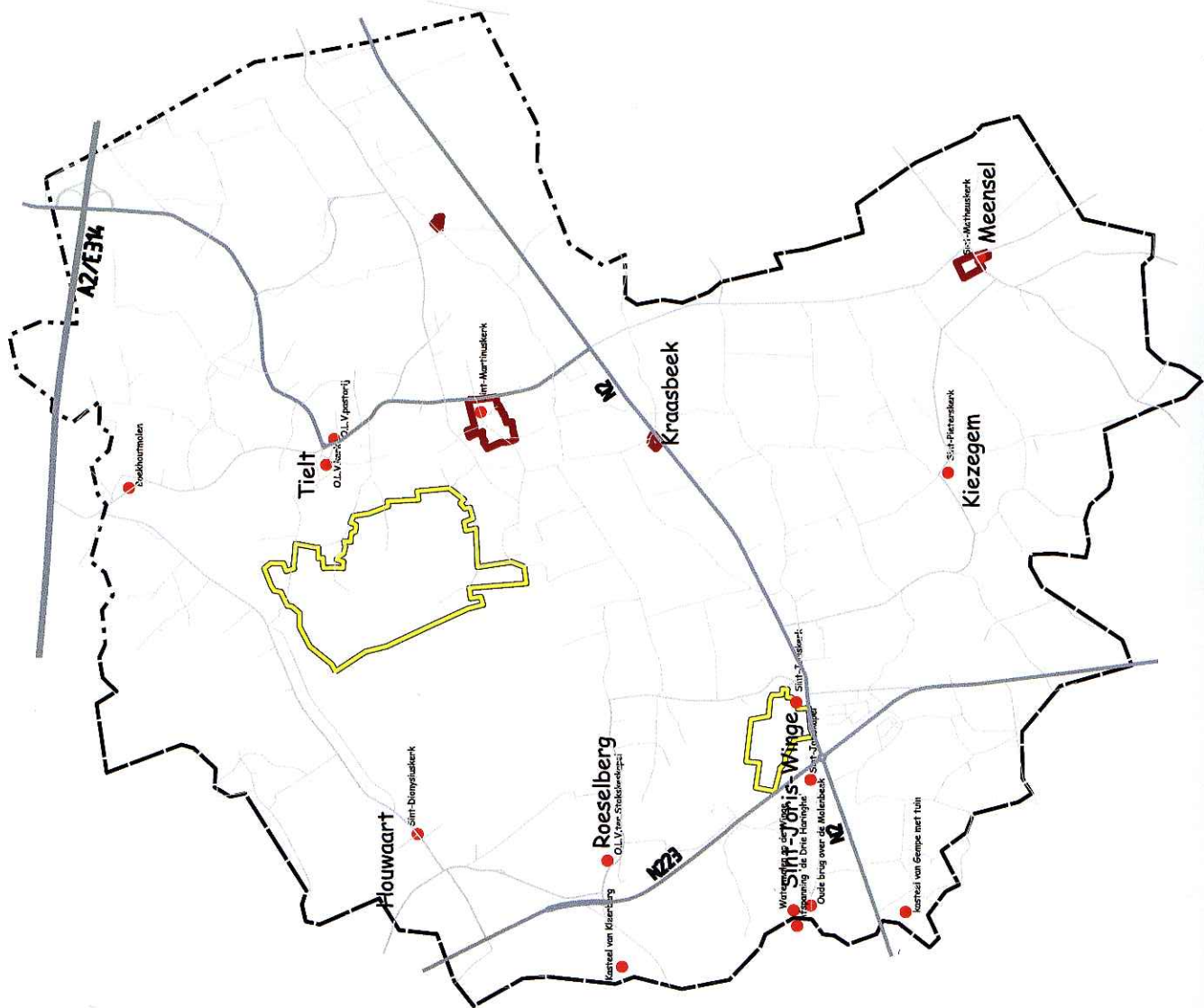


TECHNUM






RUIMTELIJK STRUCTUURPLAN TIELT-WINGE  
INFORMATIEF DEEL

KAART 8  
MONUMENTEN, DORPSGEZICHTEN  
EN LANDSCHAPPEN



LEGENDE

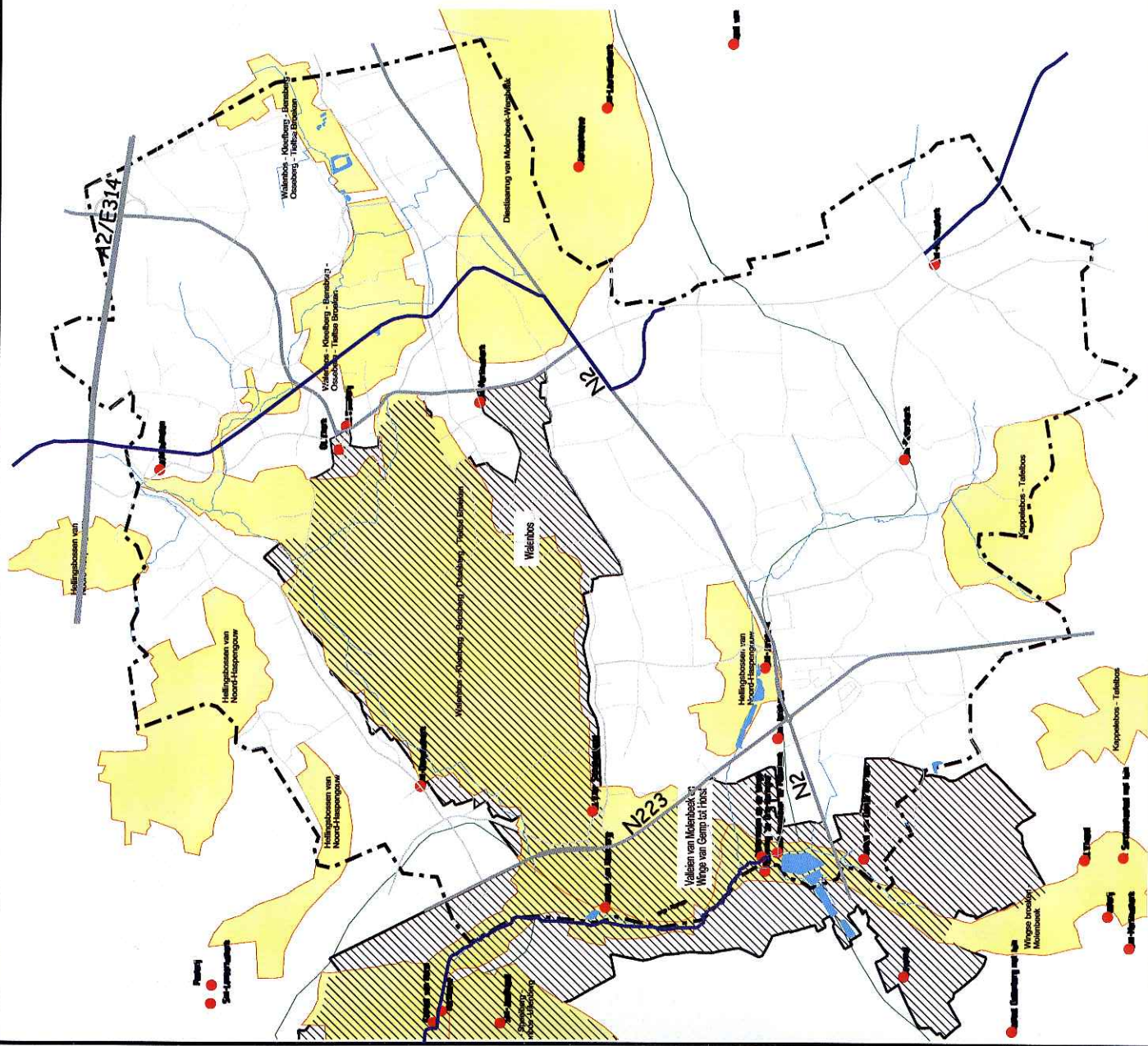
-  Beschermde monumenten
-  Beschermde landschappen
-  Dorpsgezichten



RUIMTELIJK STRUCTUURPLAN TIELT-WINGE  
 INFORMATIEF DEEL  
 KAART 9  
 LANDSCHAPSATLAS

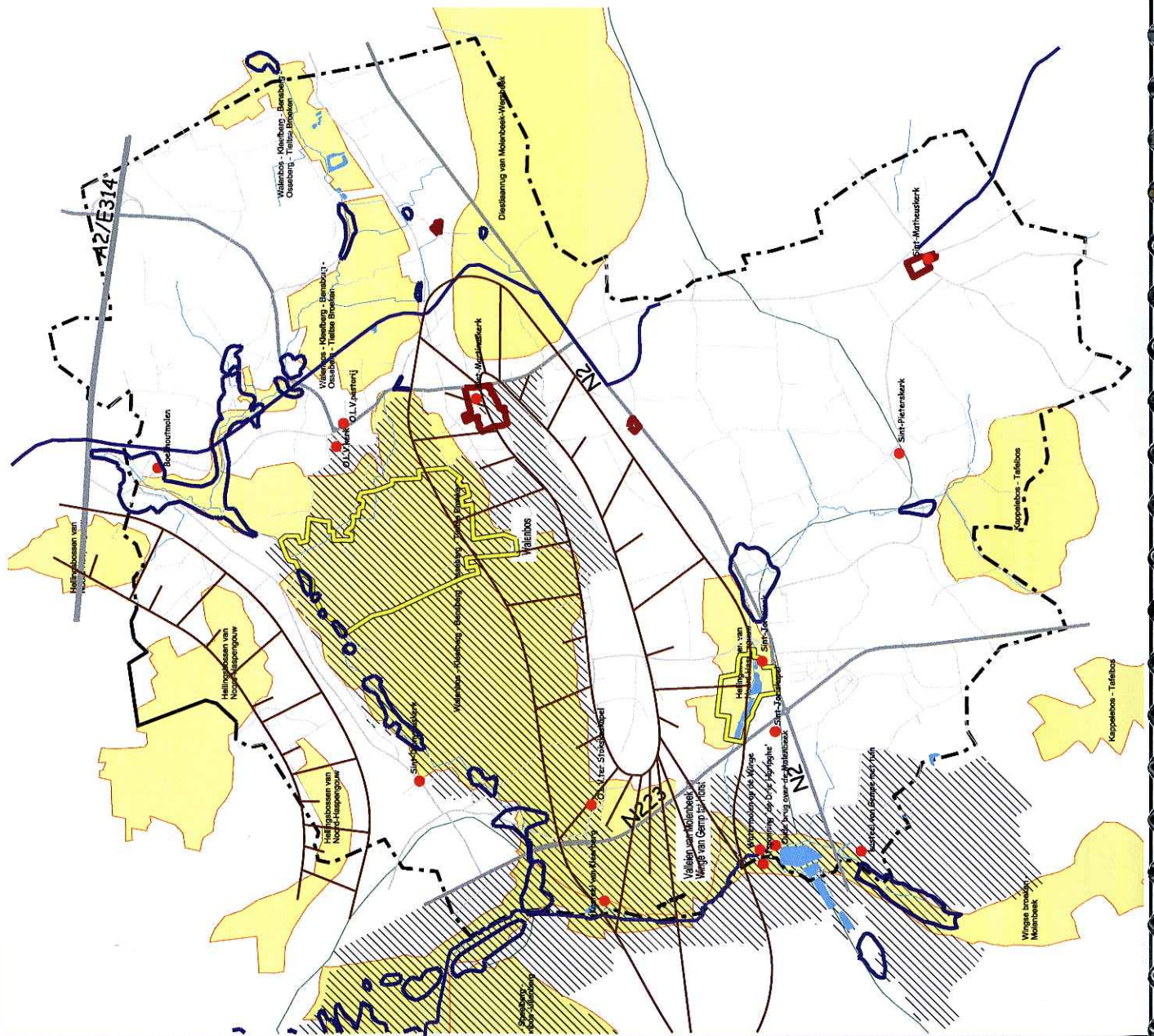
LEGENDE

- Relictzones
- Ankerplaatsen
- Relictpunten
- Lijnrelicten



# RUIMTELIJK STRUCTUURPLAN TIELT-WINGE INFORMATIEF DEEL

## KAART 10 BESTAANDE LANDSCHAPPELIJKE STRUCTUUR



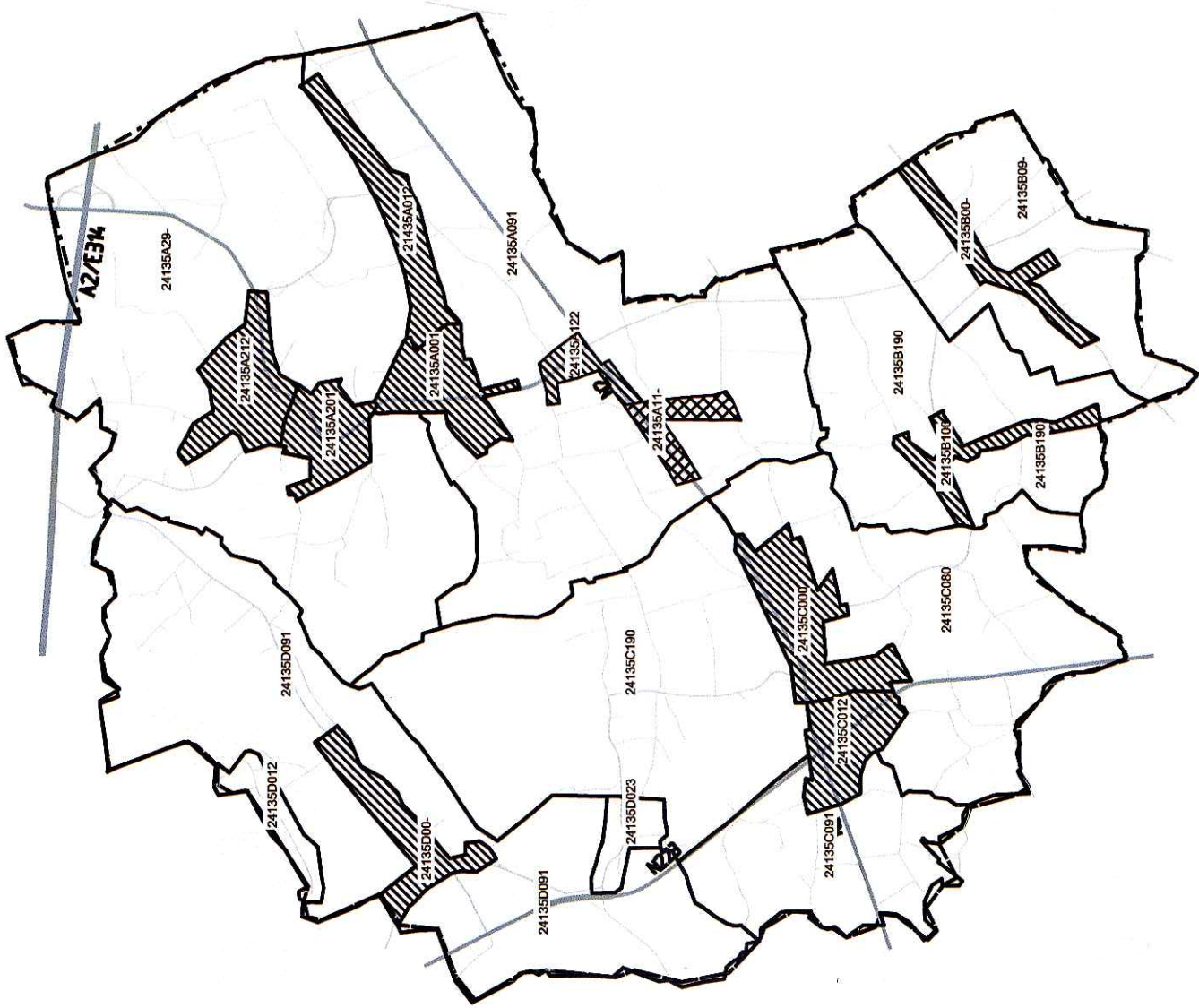
### LEGENDE

- Relictzones
- Ankerplaatsen
- Relictpunten
- Lijnrelicten
- Heuvelruggen
- Beschermde landschappen
- Dorpsgezichten

RUIMTELIJK STRUCTUURPLAN TIELT-WINGE  
INFORMATIEF DEEL

KAART 11

WONINGBOUW- EN  
WONINGVERNIEUWINGSGEBIEDEN

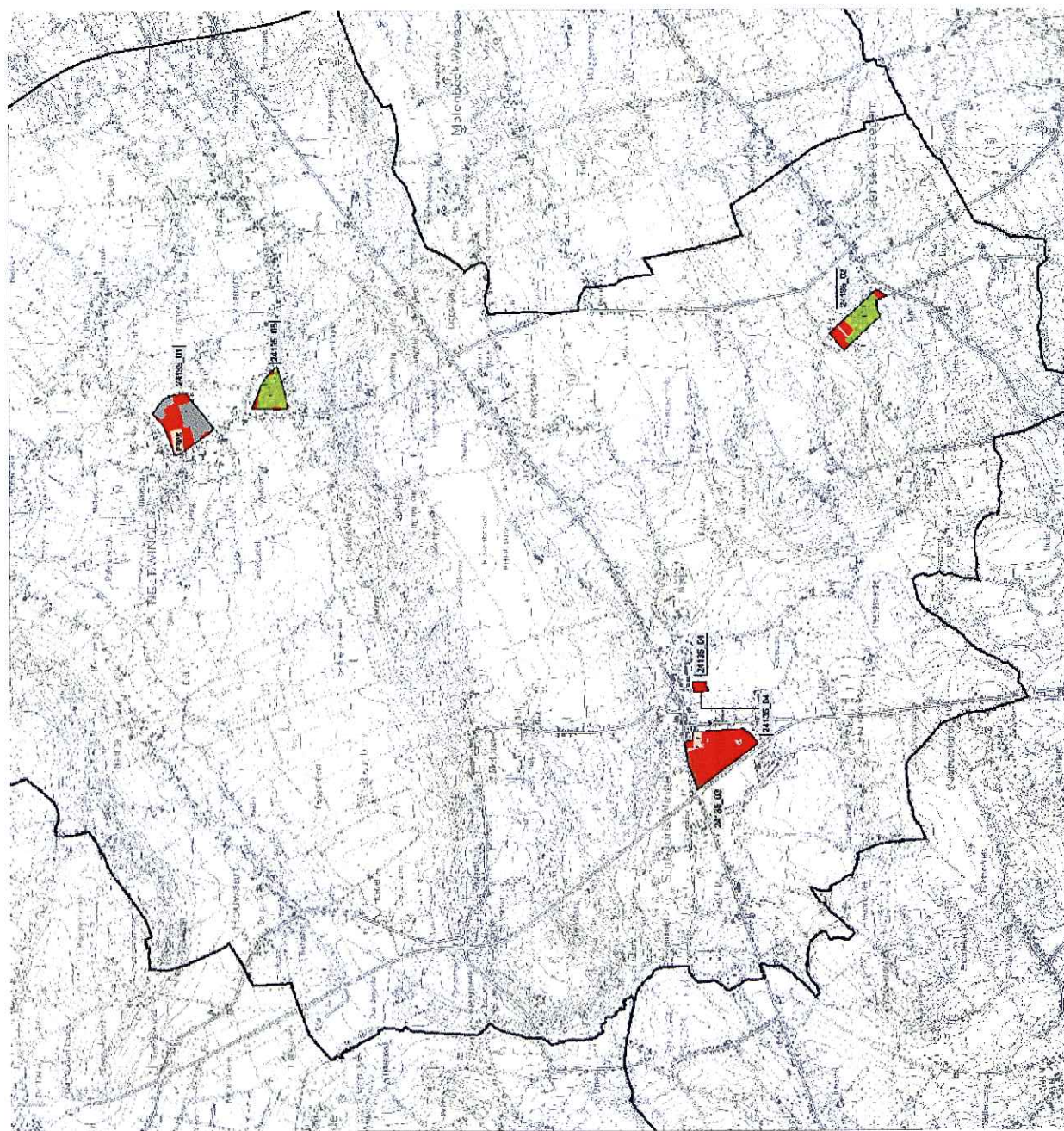


LEGENDE

- Woningvernieuwingsgebied
- Woningbouwgebied



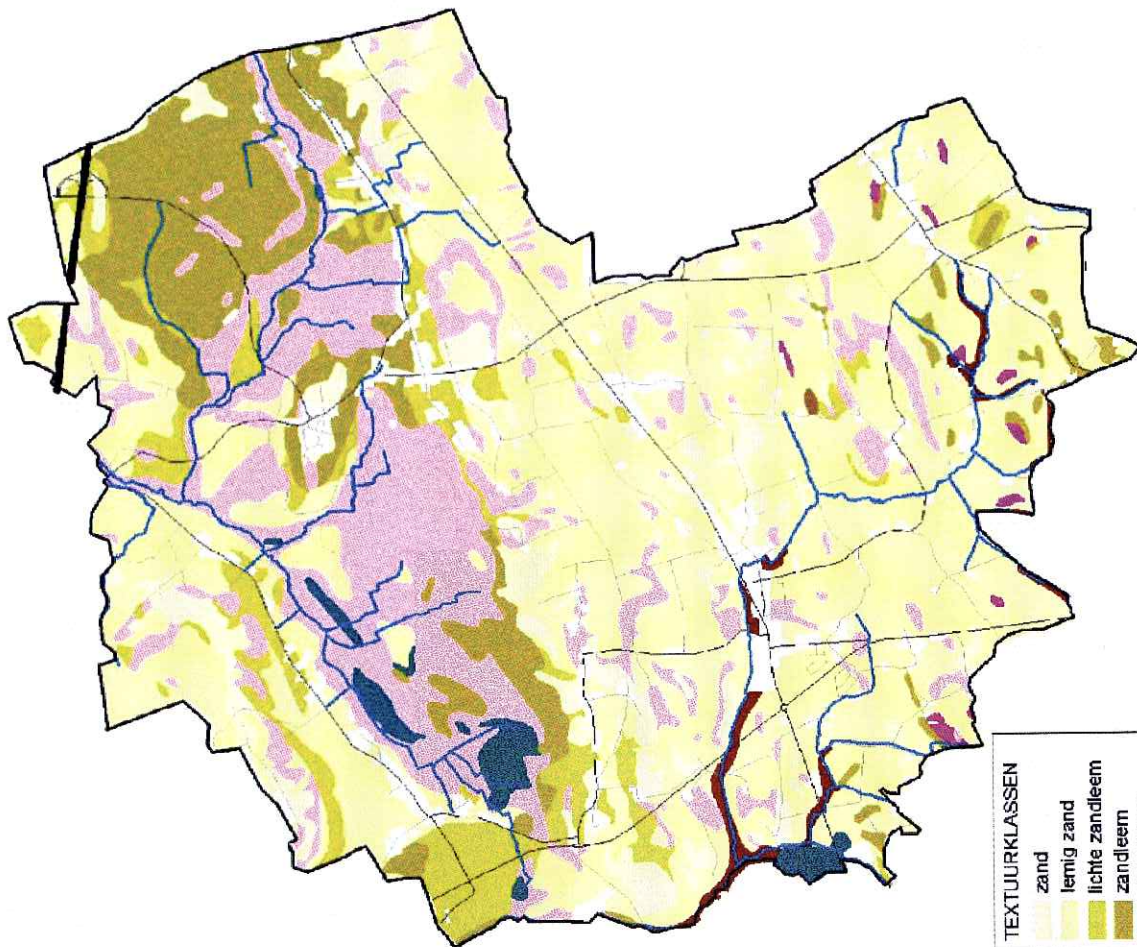
RUIMTELIJK STRUCTUURPLAN TIELT-WINGE  
INFORMATIEF DEEL  
KAART 12  
ATLAS VAN  
WOONUITBREIDINGSGBIEDEN







RUIMTELIJK STRUCTUURPLAN TIELT-WINGE  
INFORMATIEF DEEL  
KAART 14  
BODEMSAMENSTELLING



TEXTUURKLASSEN

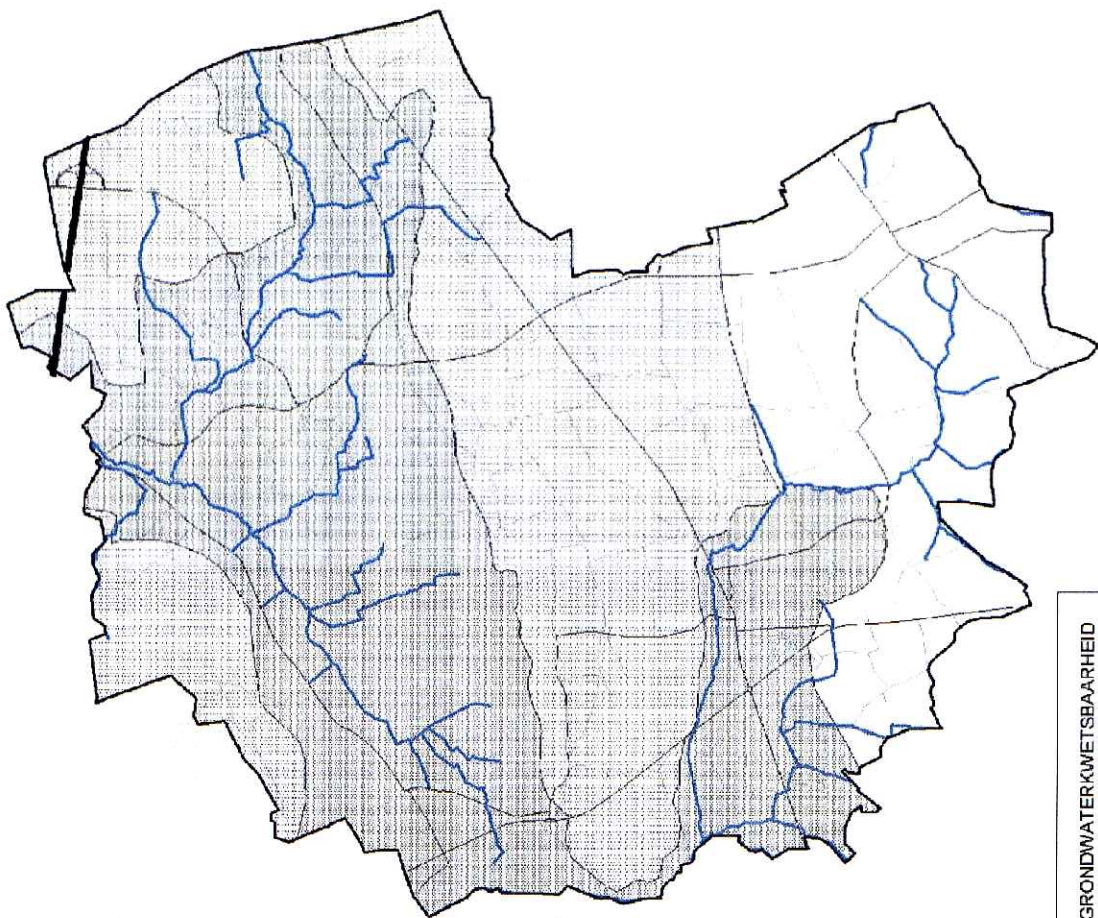
zand	leemig zand	lichte zandleem	zandleem	stenig leem	leem	zware klei	lichte klei of klei	veen
yellow	light yellow	light green	green	brown	dark brown	purple	pink	blue

RUIMTELIJK STRUCTUURPLAN TIELT-WINGE

INFORMATIEF DEEL

KAART 15

HYDROLOGIE  
GRONDWATERKWETSBAARHEID

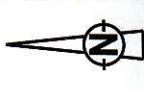
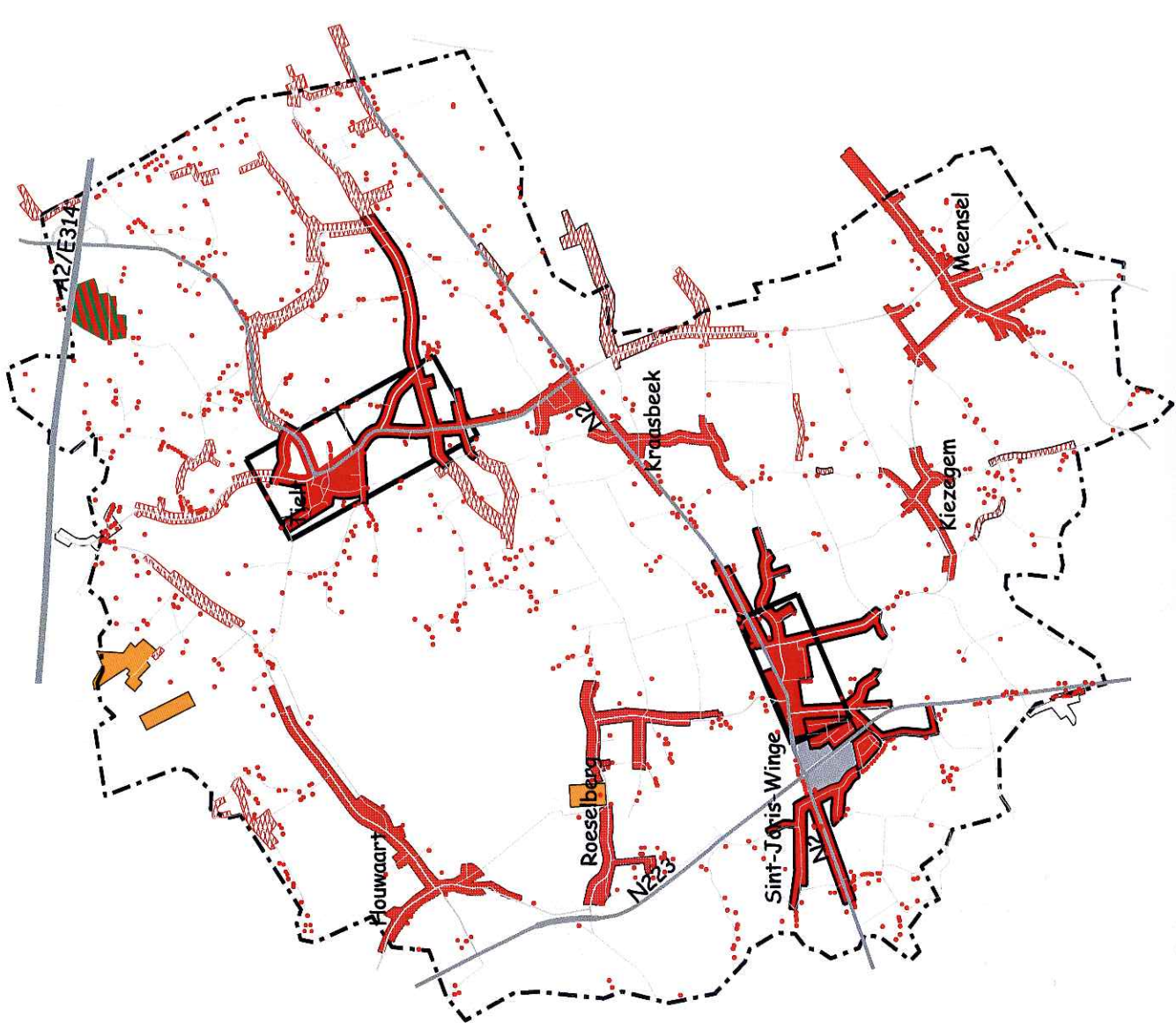


GRONDWATERKWETSBAARHEID








	zeer kwetsbaar
	kwetsbaar
	weinig kwetsbaar



**RUIMTELIJK STRUCTUURPLAN TIELT-WINGE**  
**INFORMATIEF DEEL**  
 KAART 16  
**BESTAANDE**  
**NEDERZETTINGSSTRUCTUUR**

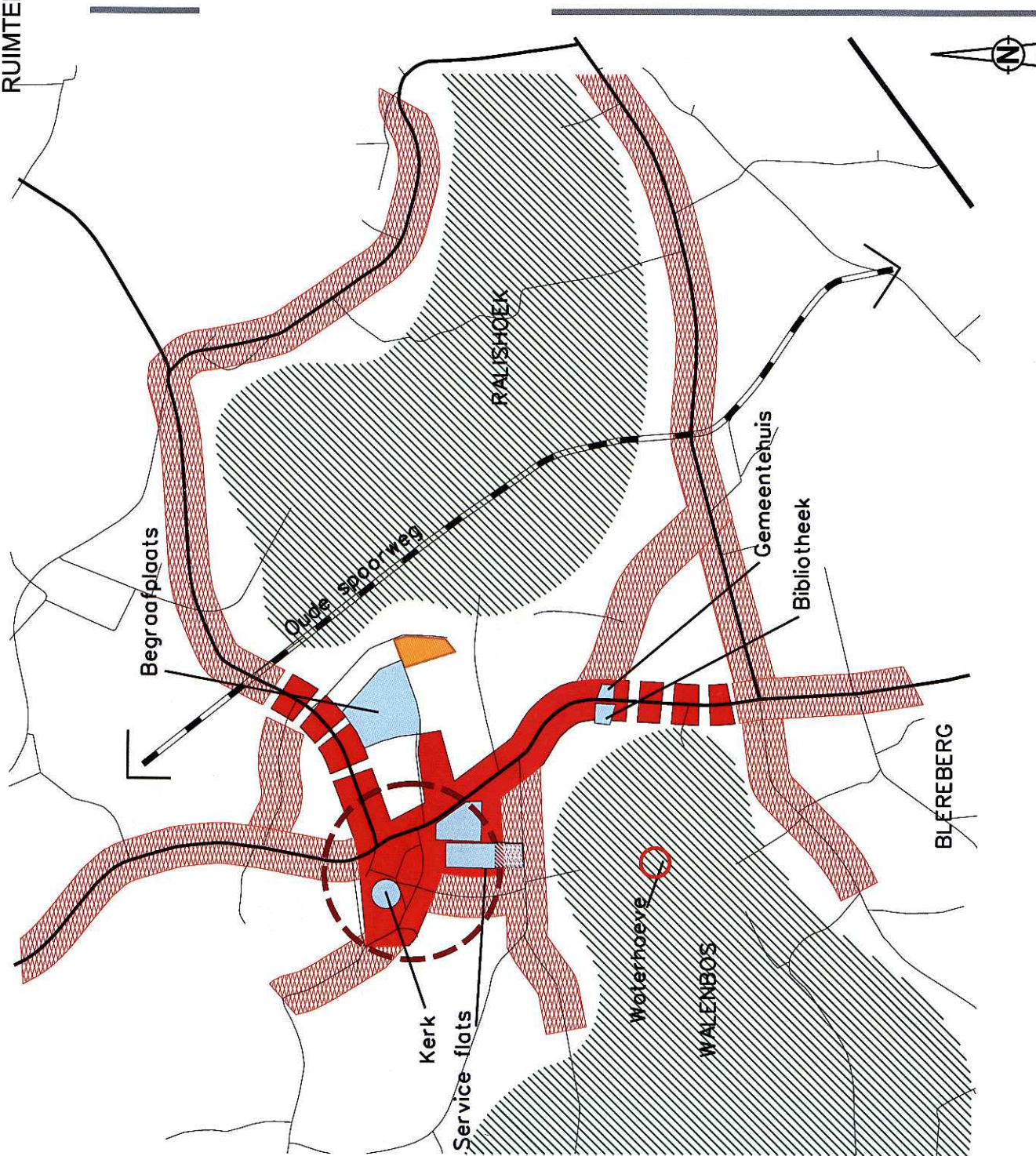


**LEGENDE**

-  Kern
-  Landelijke kern
-  Woonlint
-  Weekendverblijfsconcentratie
-  Woonpark
-  Grootschalige kleinhandelsconcentraties
-  verspreidliggende bebouwing

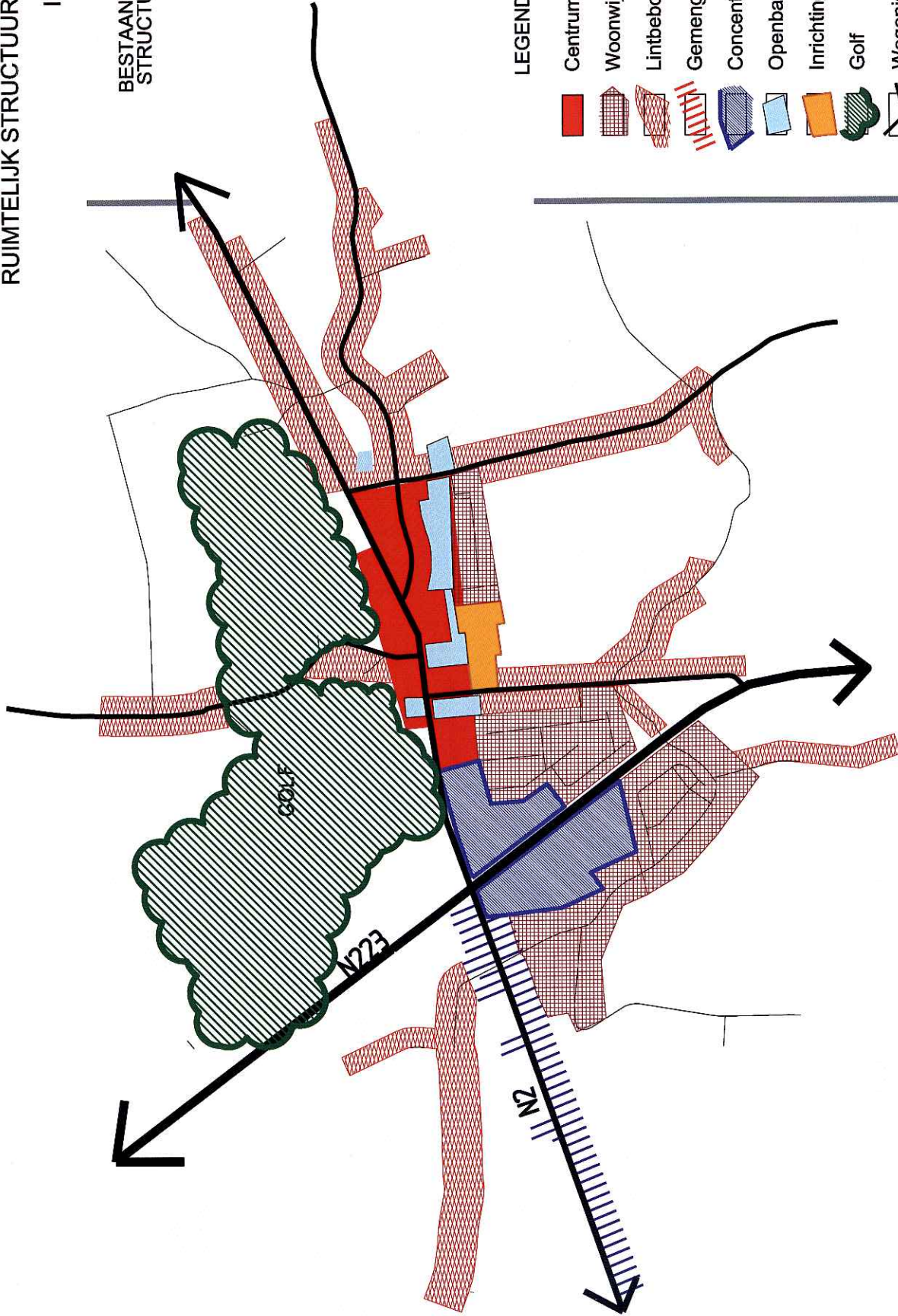
RUIMTELIJK STRUCTUURPLAN TIELT-WINGE  
INFORMATIEF DEEL

KAART 17  
BESTAANDE NEDERZETTINGS-  
STRUCTUUR TIELT



RUIMTELIJK STRUCTUURPLAN TIELT-WINGE  
INFORMATIEF DEEL

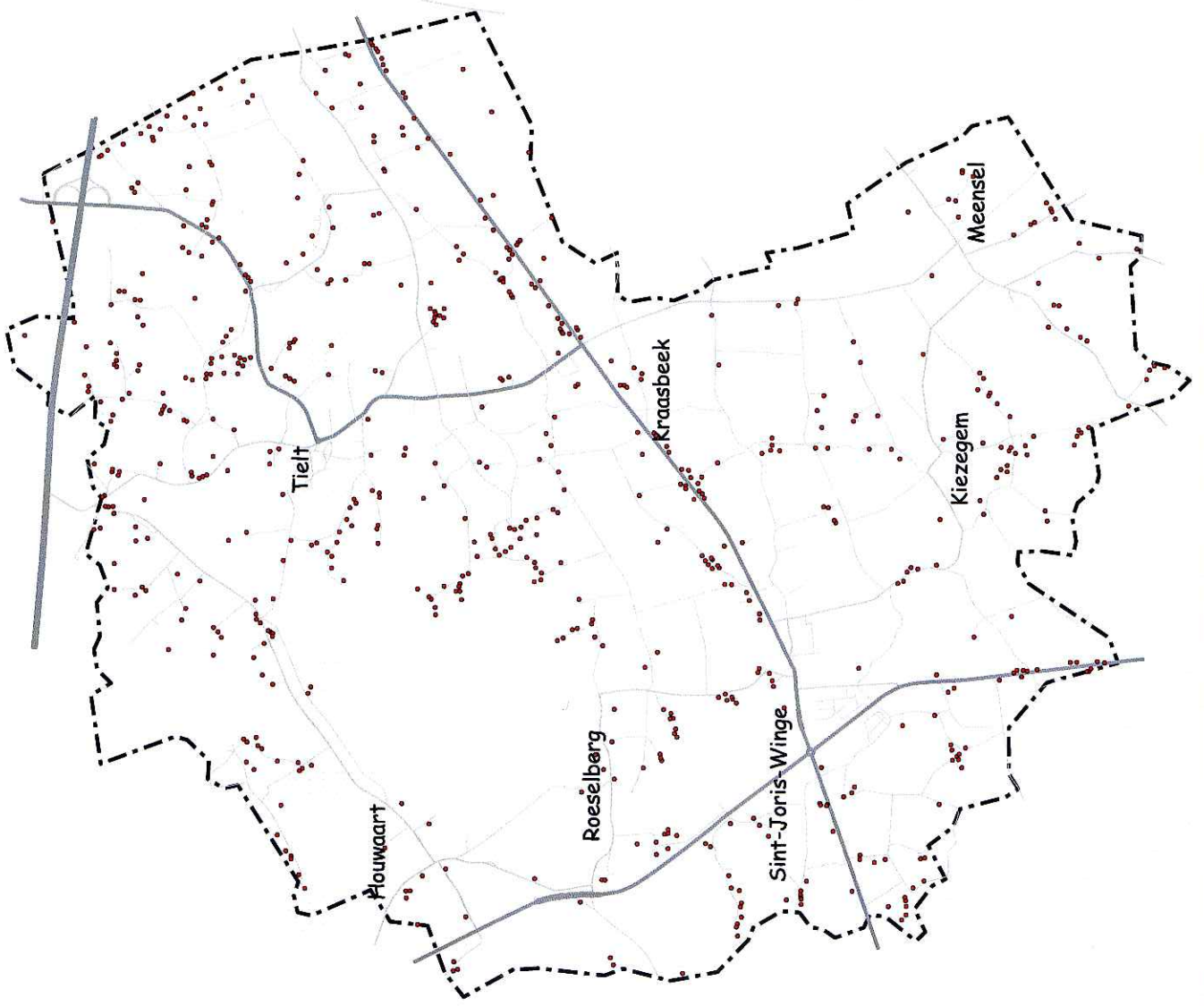
KAART 18  
BESTAANDE NEDERZETTINGS-  
STRUCTUUR ST. JORIS-WINGE



LEGENDE

- Centrum
- Woonwijken
- Lintbebouwing
- Gemengde lintbebouwing
- Concentratie van grootwinkelbedrijven
- Openbaar nut
- Inrichting sportzone
- Golf
- Wegen

RUIMTELIJK STRUCTUURPLAN TIELT-WINGE  
INFORMATIEF DEEL  
KAART 19  
ZONEVREEMDE GEBOUWEN



LEGENDE

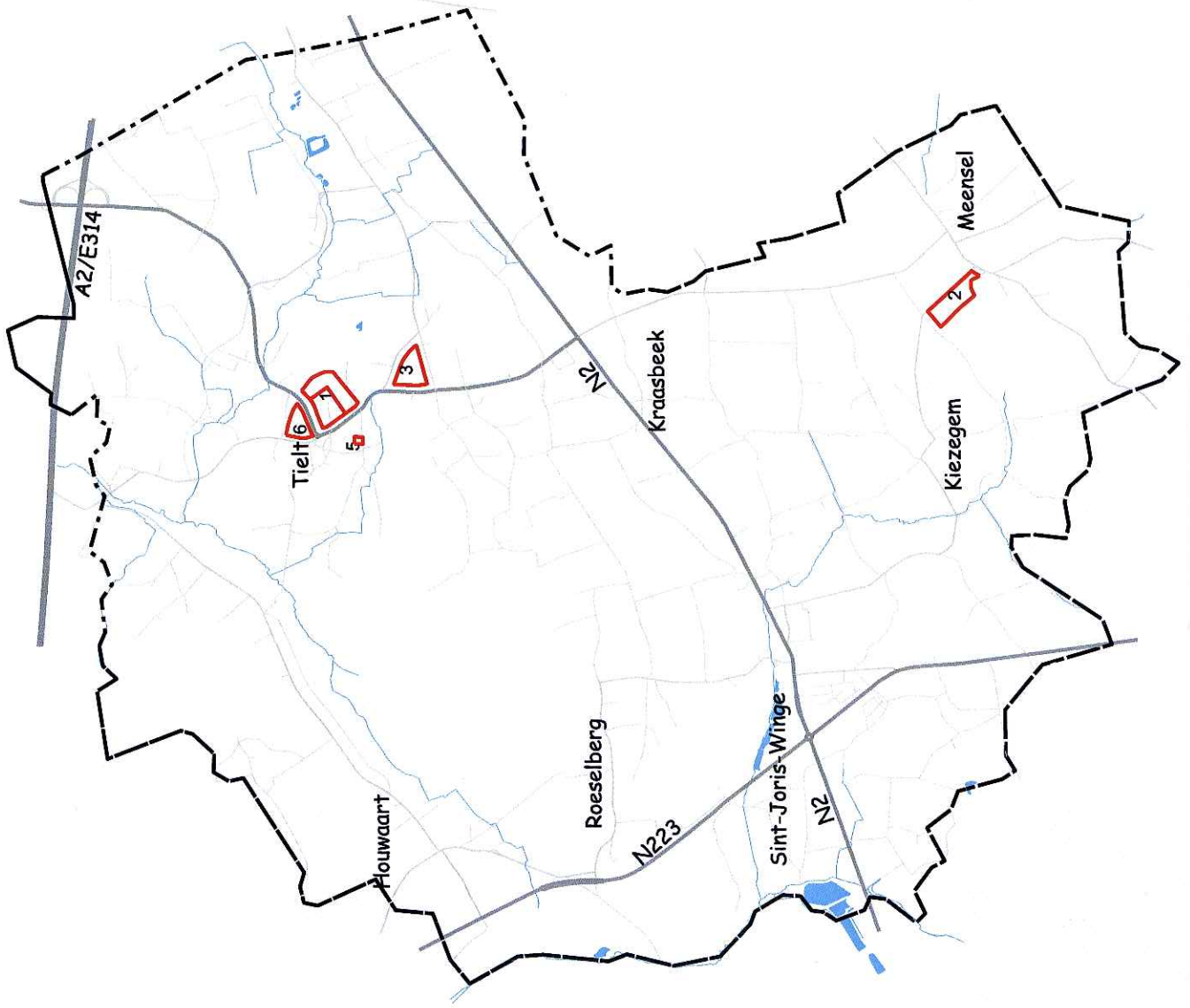


Zonevreemde gebouwen




RUIMTELIJK STRUCTUURPLAN TIELT-WINGE  
INFORMATIEF DEEL

KAART 20

BOUWMOGELIJKHEDEN IN  
INGESLOTEN GEBIEDEN  
EN WOONUITBREIDINGSGBIEDEN

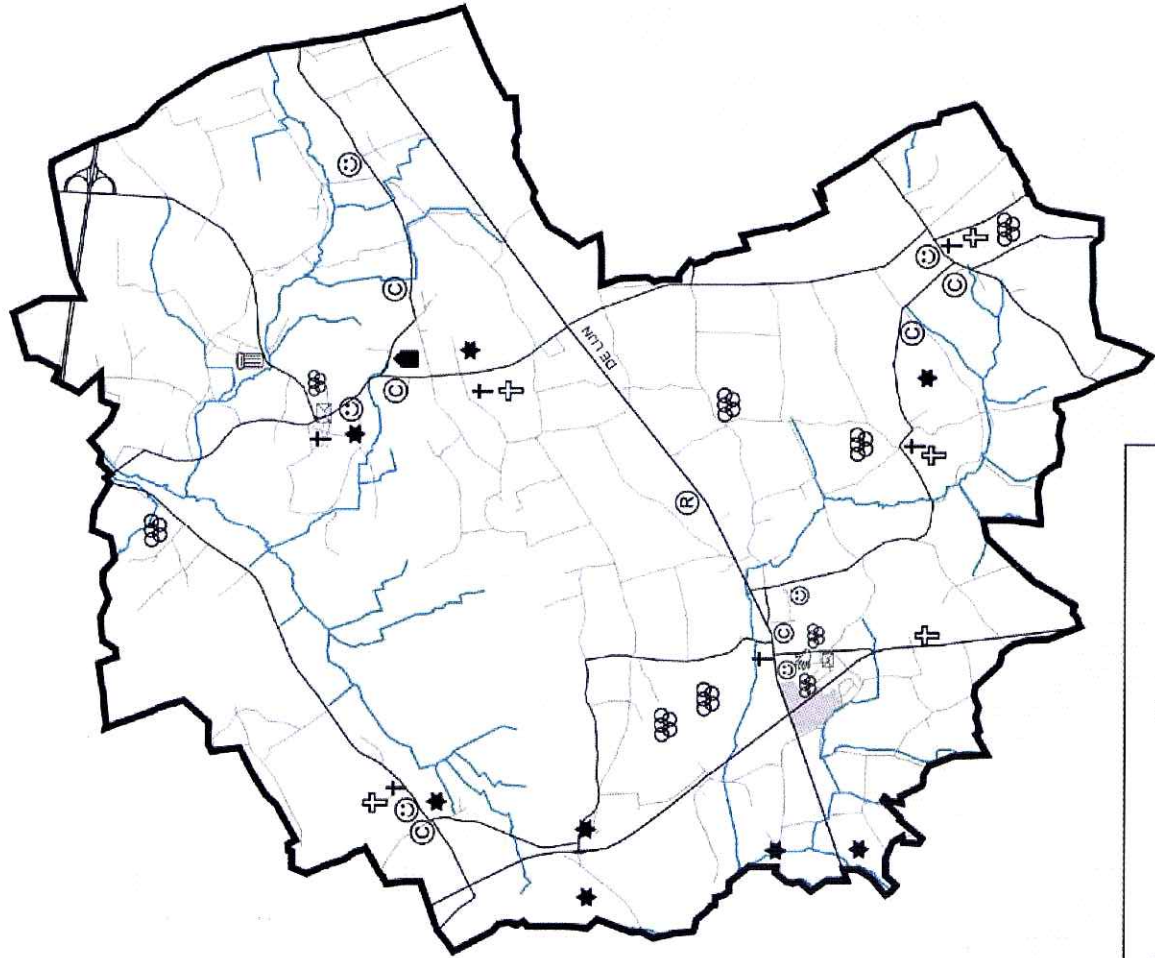


LEGENDE

-  Woongebieden (5 en 6)
-  Woonuitbreidingsgebieden Priak (1)
-  Woonuitbreidingsgebieden (1,2 en3)



RUIMTELIJK STRUCTUURPLAN TIELT-WINGE  
 INFORMATIEF DEEL  
 KAART 21  
 DIENSTEN EN VOORZIENINGEN



	Gemeentehuis		O.C.M.W. / gezondheidszorg
	Kerk		Monument / bestuursgebouw
	Begraafplaats		Federale palas
	Cultureel centrum / Chirovereniging / Parochiezaal		Containerpark
	School		Postkantoor
	Sportinfrastructuur		Grootchalig winkelcomplex





# RUIMTELIJK STRUCTUURPLAN TIELT-WINGE

## INFORMATIEF DEEL

KAART 22

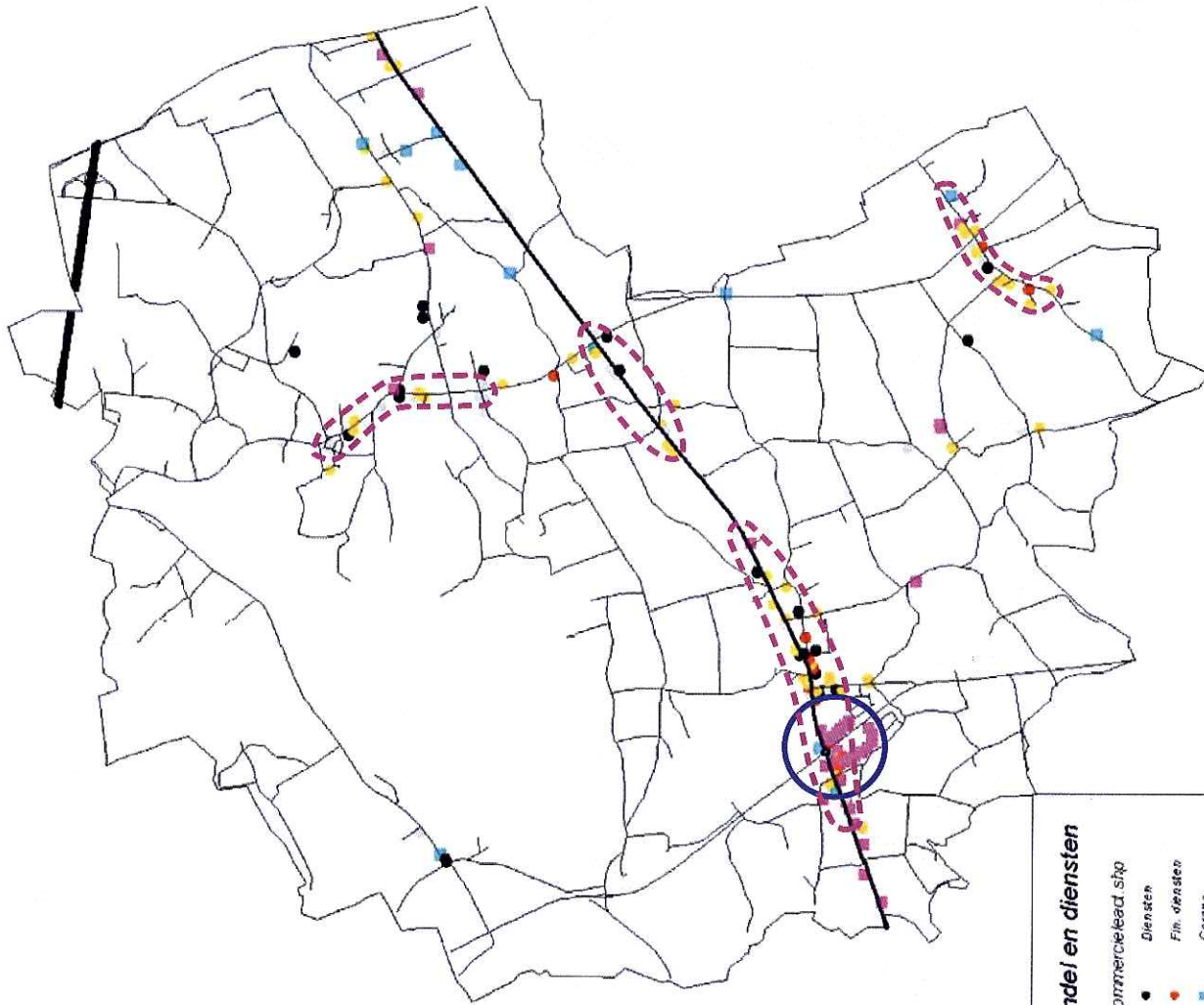
## BESTAANDE ECONOMISCHE STRUCTUUR



TECHNUM

RUIMTELIJK STRUCTUURPLAN TIELT-WINGE  
INFORMATIEF DEEL

KAART 23  
SITUERING HANDEL EN DIENSTEN



**Handel en diensten**







- Commercielead, shop
- Diensten
- Fijn. dienstes
- Garage
- Grotere schaal
- Horeca
- Aanbieder

**LEGENDE**

- Concentratiezones van handel
- Gebied 'Gouden Kruisput'

**RUIMTELIJK STRUCTUURPLAN TIELT-WINGE**  
**INFORMATIEF DEEL**

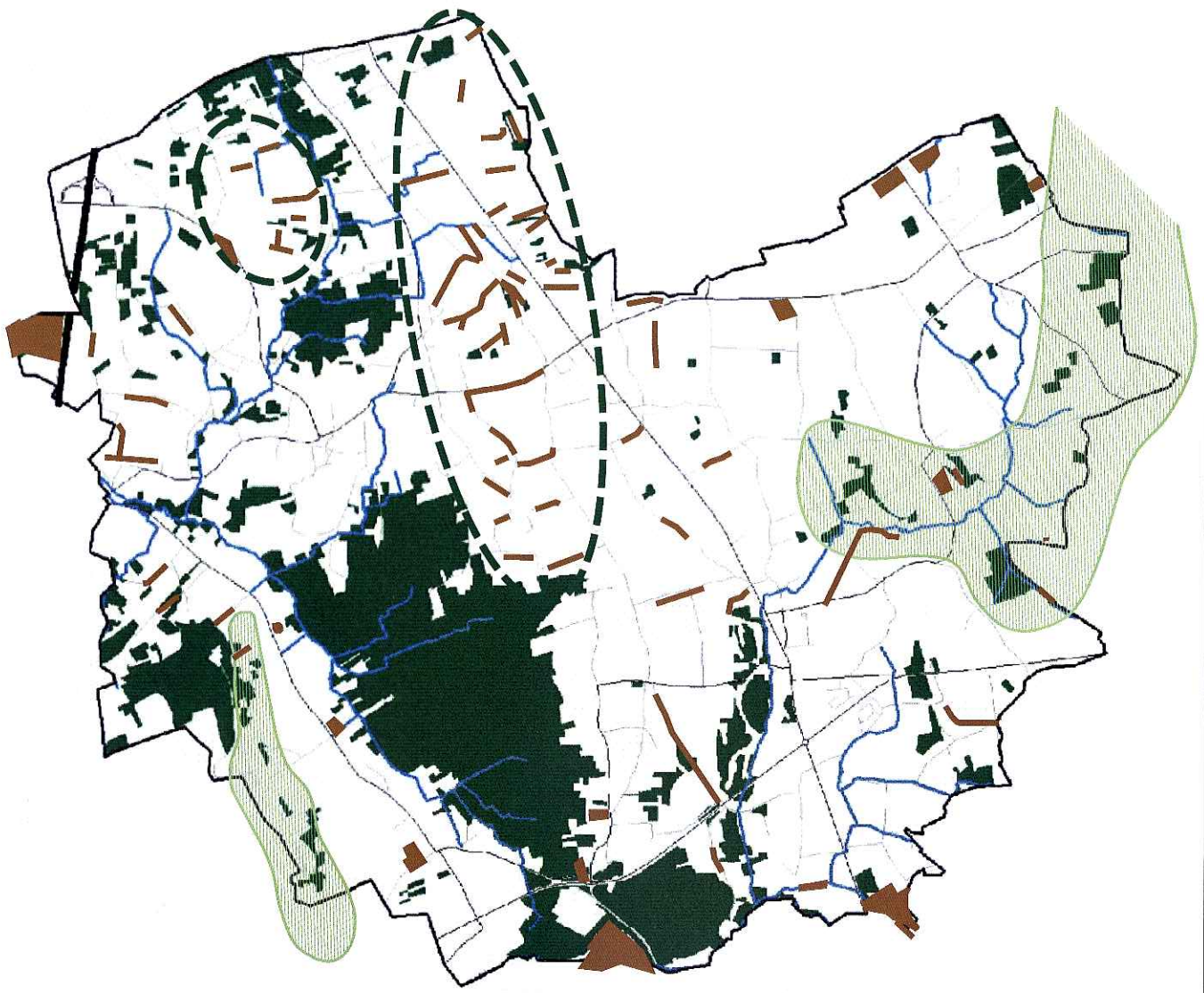
KAART 24  
 BESTAANDE RECREATIEVE STRUCTUUR

-  Gemeentelijke sportinfrastructuur
-  Sportinfrastructuur
-  Voorzieningen voor jeugdactiviteiten
-  Recreatiezone volgens gewesplan
-  Golf Sint-Joris-Winge (bovenlokaal)
-  Gouden kruispunt

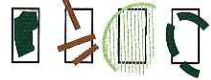


RUIMTELIJK STRUCTUURPLAN TIELT-WINGE  
INFORMATIEF DEEL

KAART 25  
BESTAANDE NATUURLIJKE STRUCTUUR



LEGENDE



Bossen en bosjes (indicatief)

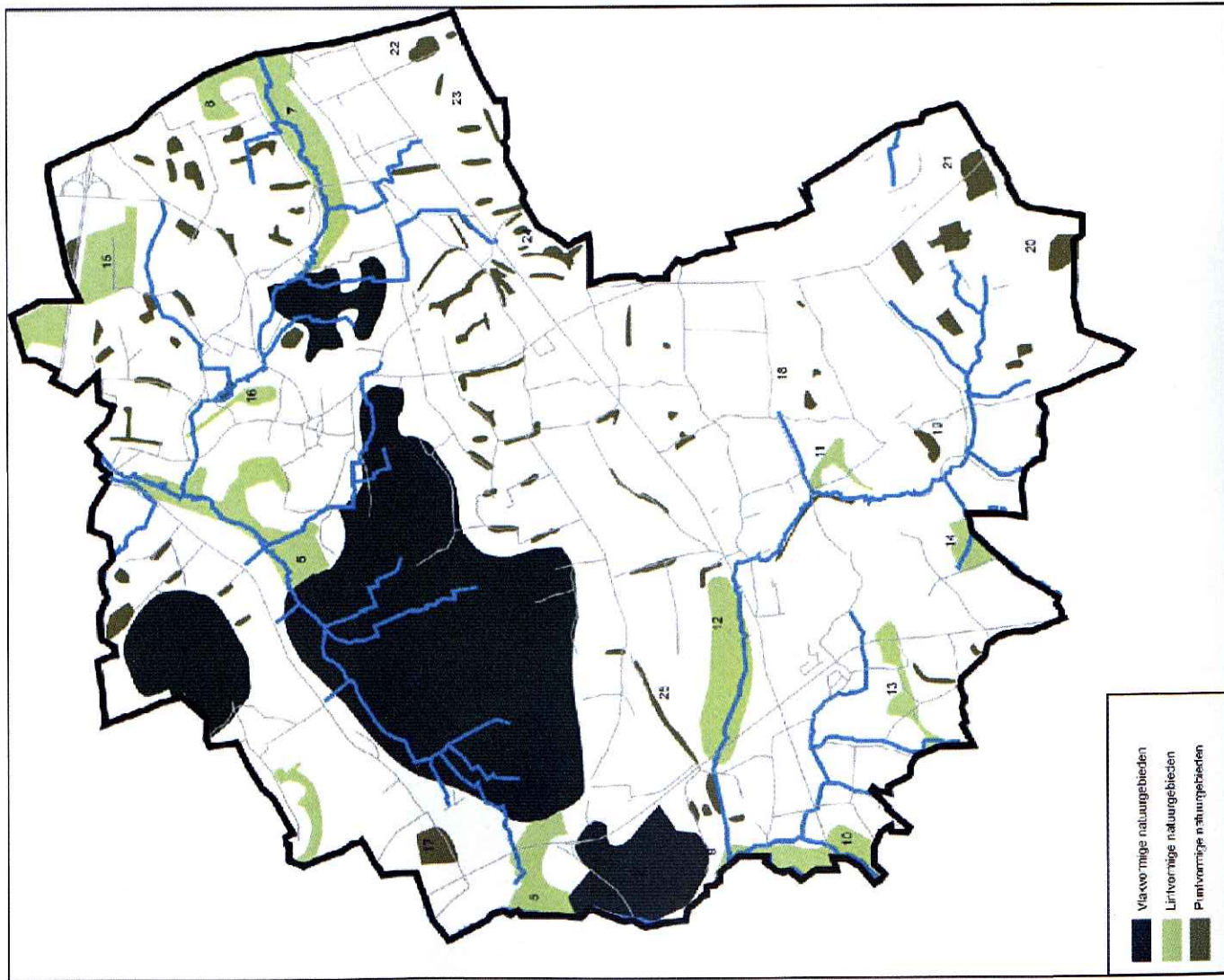
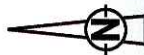
KLE 's (indicatief)

Concentratiezones van kleine bosjes

Concentratiezones van KLE

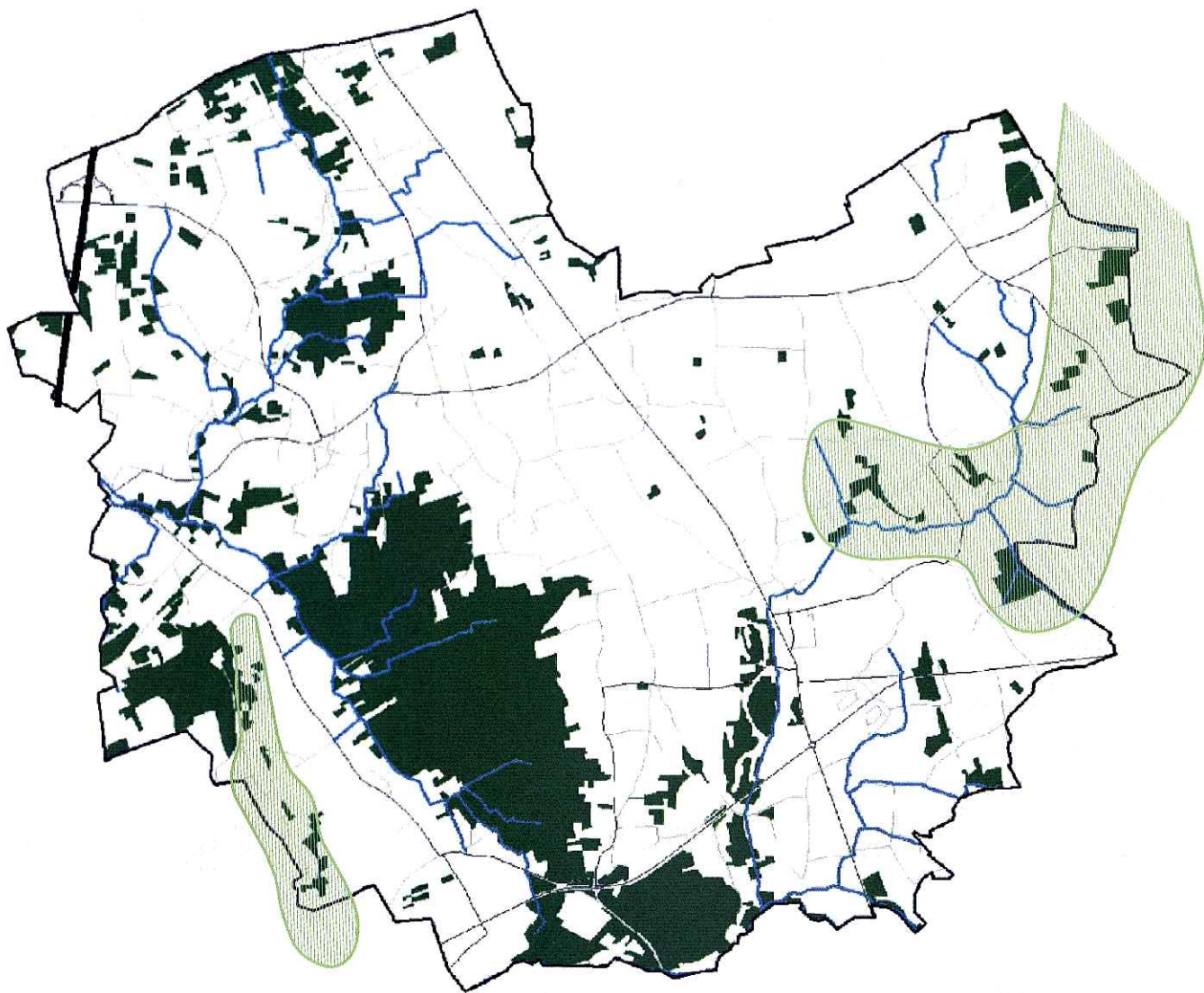
RUIMTELIJK STRUCTUURPLAN TIELT-WINGE  
INFORMATIEF DEEL

KAART 26  
NATUURLIJKE STRUCTUUR  
(nummers verwijzen naar tekst)



RUIMTELIJK STRUCTUURPLAN TIELT-WINGE  
INFORMATIEF DEEL

KAART 27  
BOSSTRUCTUUR - BOSKARTERING



LEGENDE



Bossen en bosjes (indicatief)



Concentratiezones van kleine bosjes

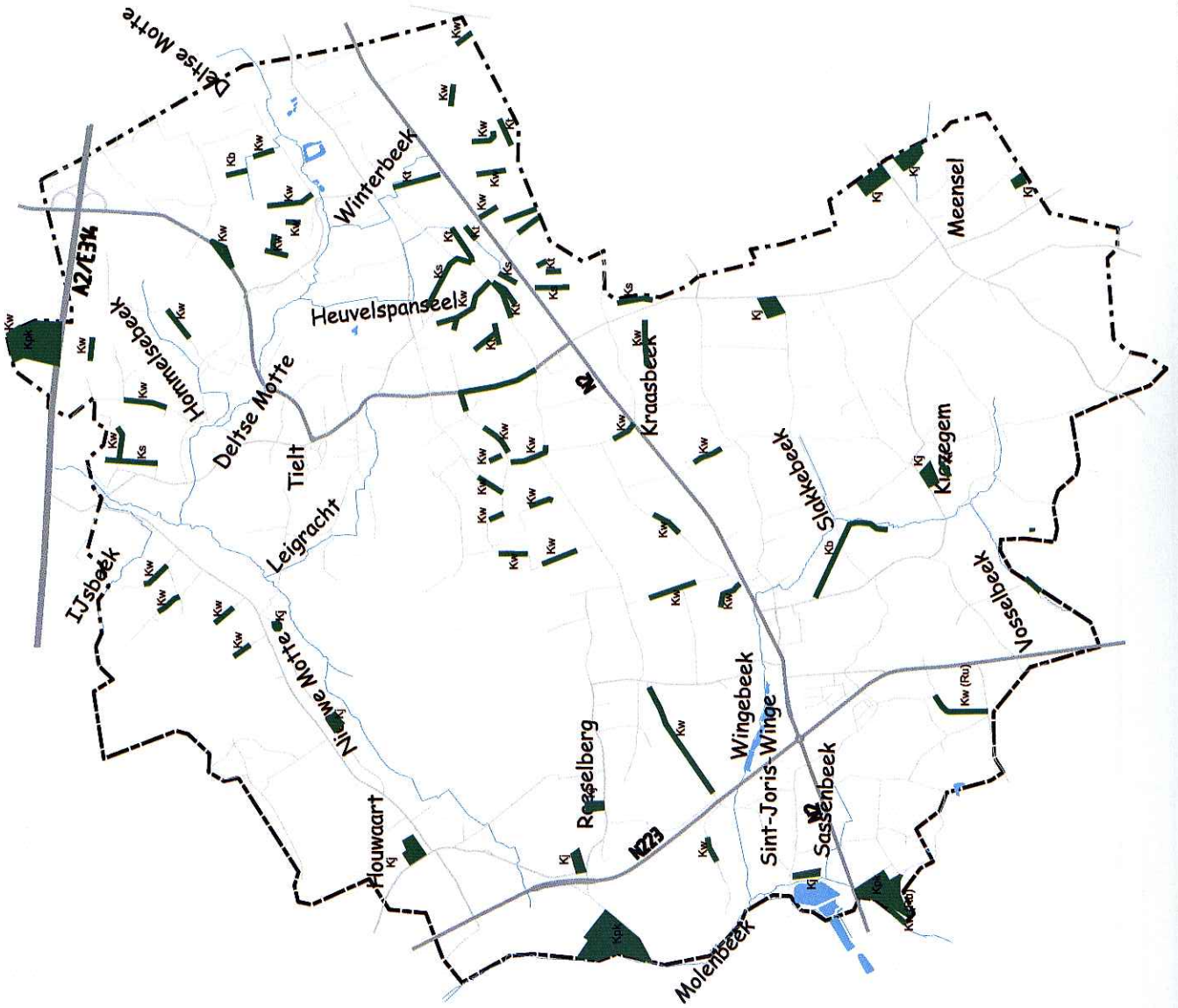


# RUIMTELIJK STRUCTUURPLAN TIELT-WINGE

## INFORMATIEF DEEL

KAART 28

KLEINE LANDSCHAPSELEMENTEN  
(indicatief)

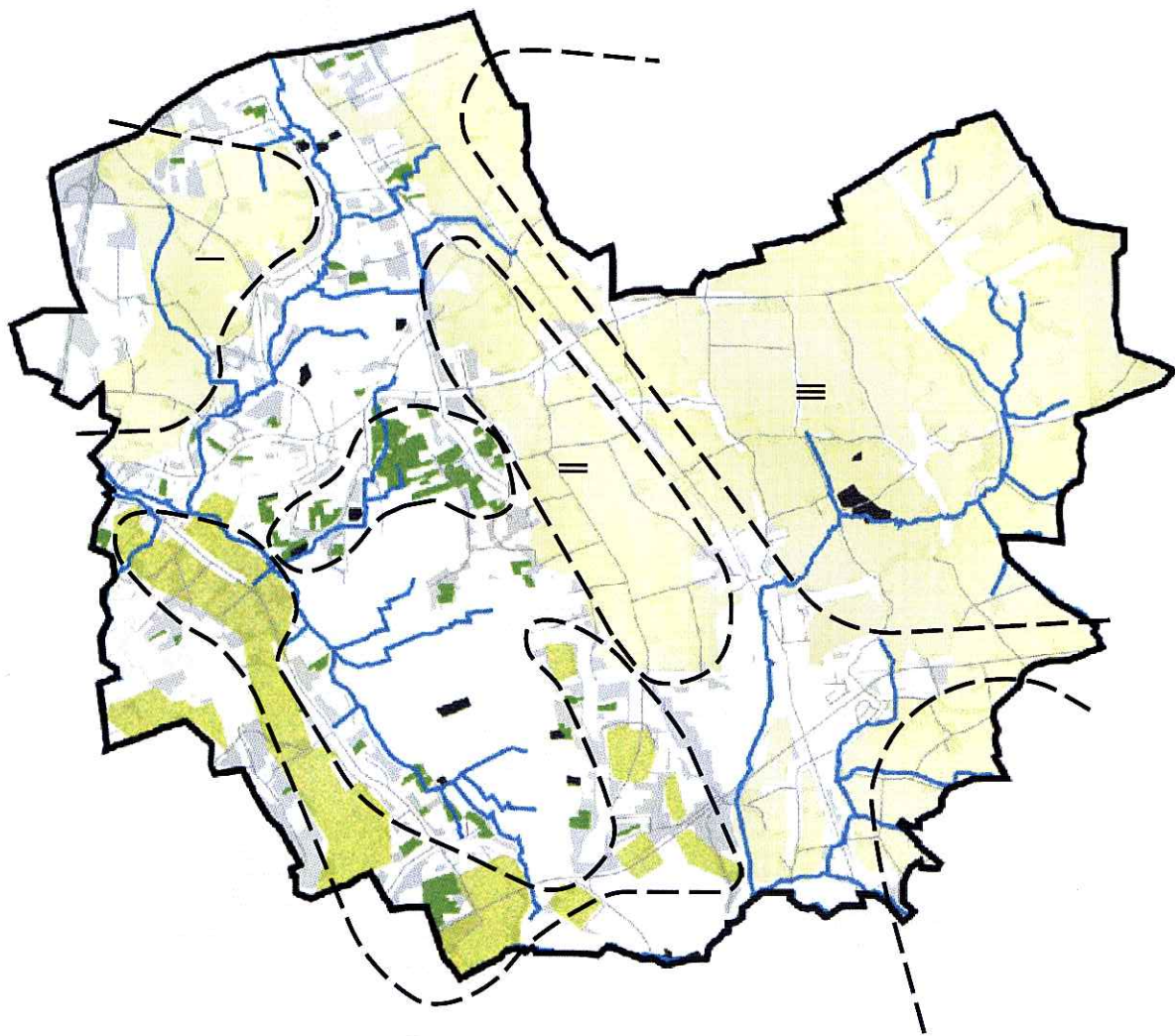


### LEGENDE









- Kw Holle wegen
- Kt Graften of taluds
- Kb Bomenrijen en lanen
- Kh Houtkanten en hagen
- Kpk Kasteelparken
- KJ Hoogstamboorgaarden
- Ks Bermen (verlaten spoorwegbedding)
- Ru Ruderaal olmenbos

RUIMTELIJK STRUCTUURPLAN TIELT-WINGE  
INFORMATIEF DEEL

KAART 29  
BESTAANDE AGRARISCHE STRUCTUUR

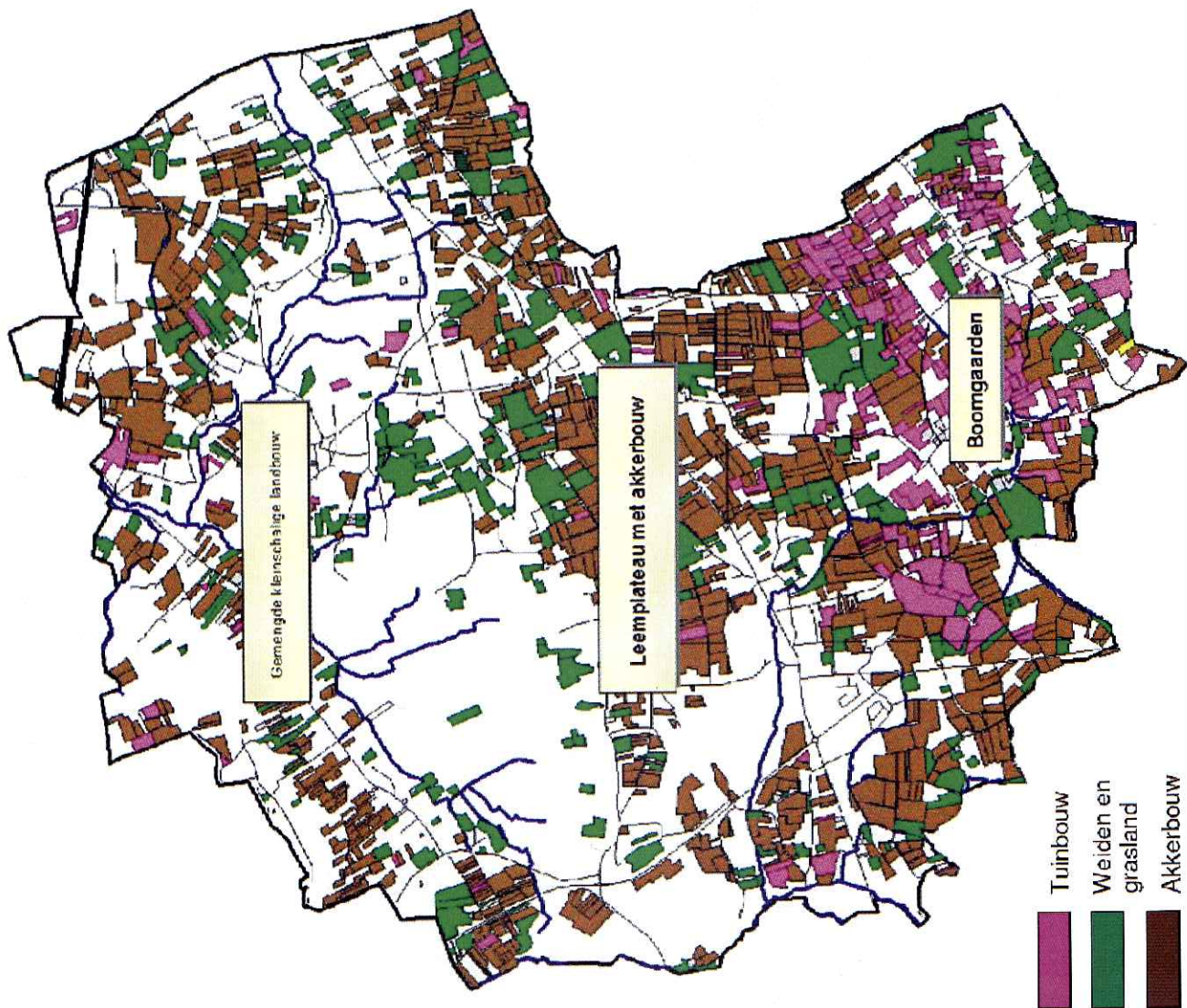


LEGENDE

-  Grootchalig gemengd landbouwgebied
-  Landbouwgebied Tielt
-  Landbouwgebied Plateau Blereberg
-  Landbouwgebied Meenseel-Kiezegem
-  Kleinschalig gemengd landbouwgebied
-  Weideland
-  Weideland in zone met natuurbestemming
-  Braakland



RUIMTELIJK STRUCTUURPLAN TIELT-WINGE  
INFORMATIEF DEEL  
KAART 30  
LANDBOUWGEBRUIK

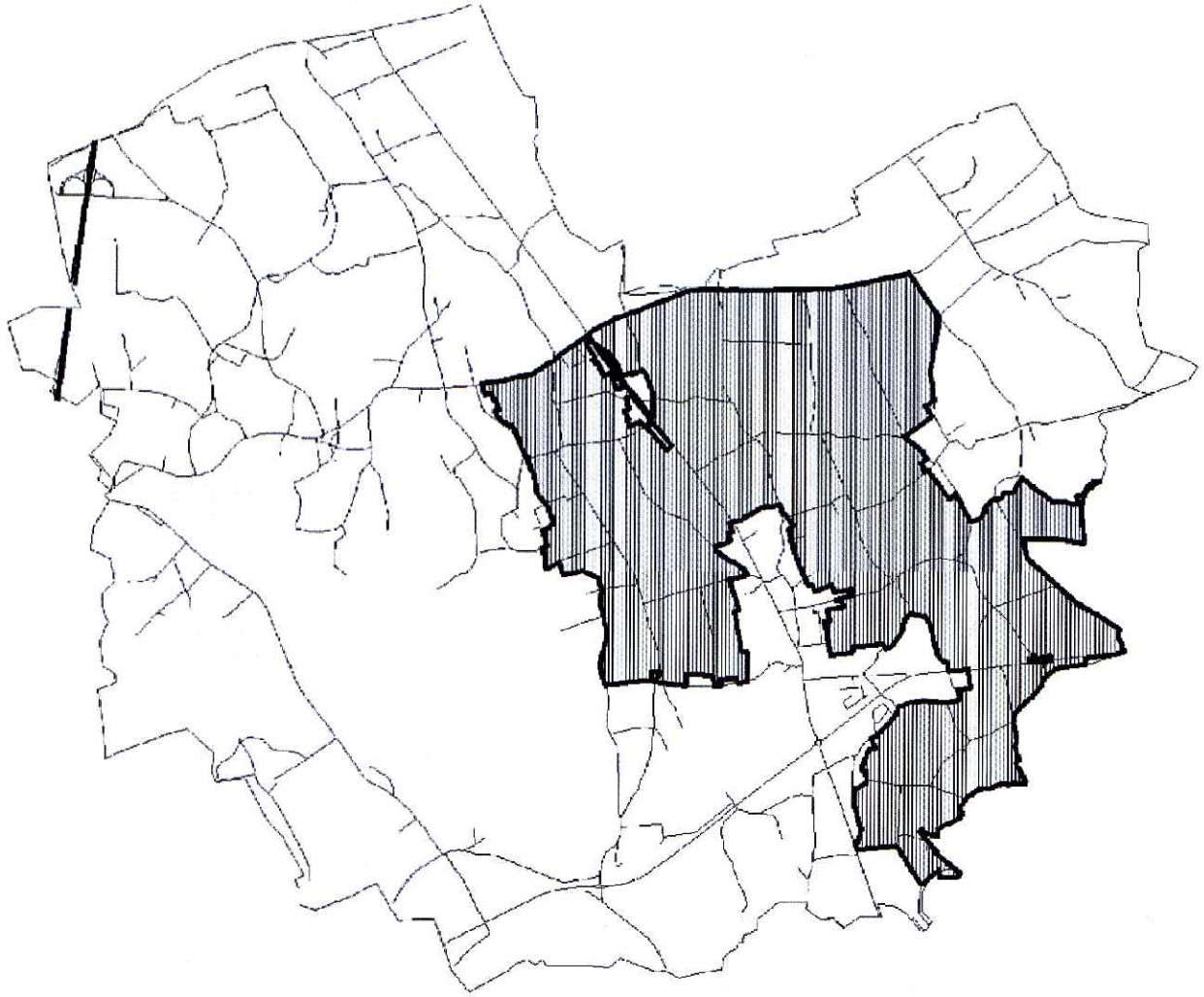


RUIMTELIJK STRUCTUURPLAN TIELT-WINGE

INFORMATIEF DEEL

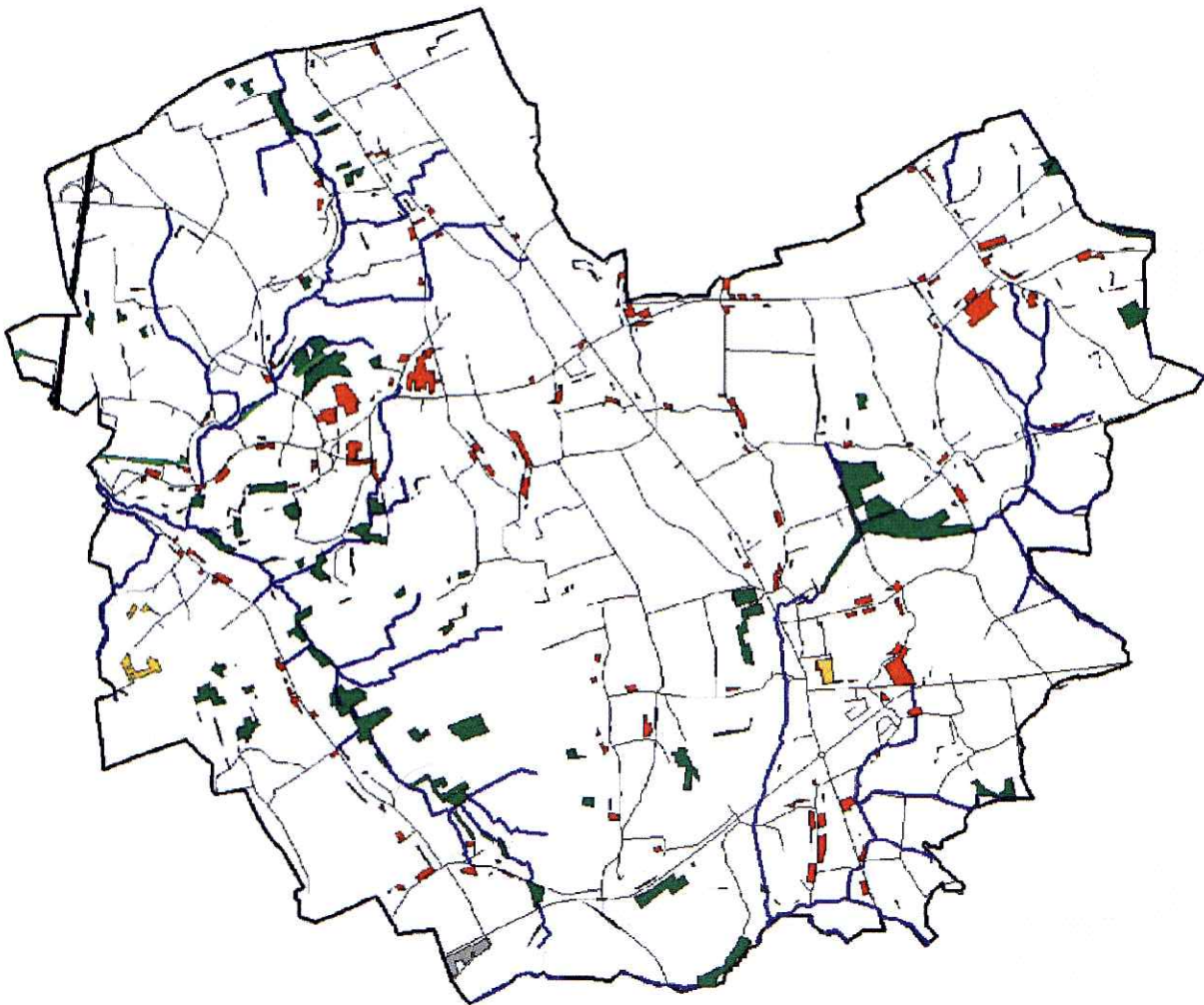
KAART 31

RUILVERKAVELINGSGEBIED



RUIMTELIJK STRUCTUURPLAN TIELT-WINGE  
INFORMATIEF DEEL

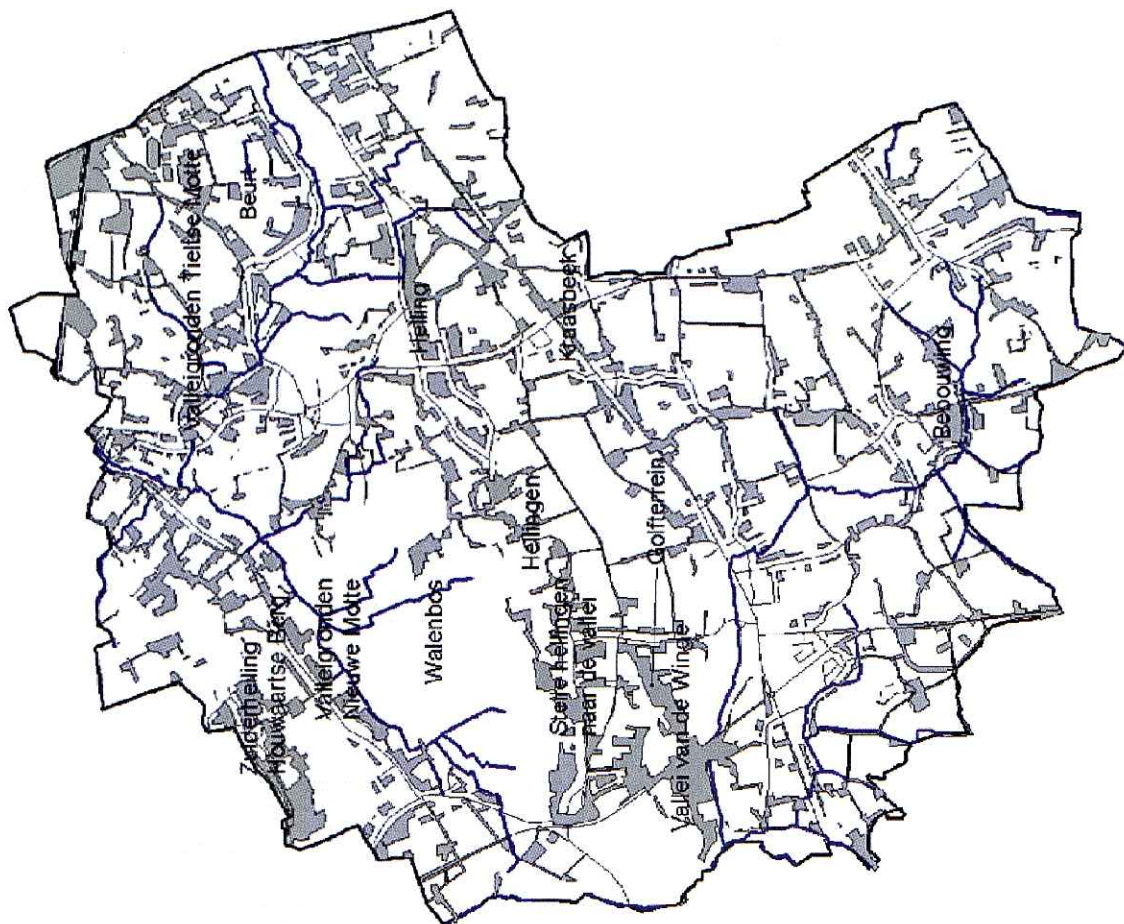
KAART 32  
PERCELEN IN LANDBOUWEXPLOITATIE  
BUITEN LANDBOUWGEBIED  
GEWESTPLAN



RUIMTELIJK STRUCTUURPLAN TIELT-WINGE  
INFORMATIEF DEEL

KAART 33

PERCELEN IN LANDBOUWGEBIED,  
NIET IN EXPLOITATIE

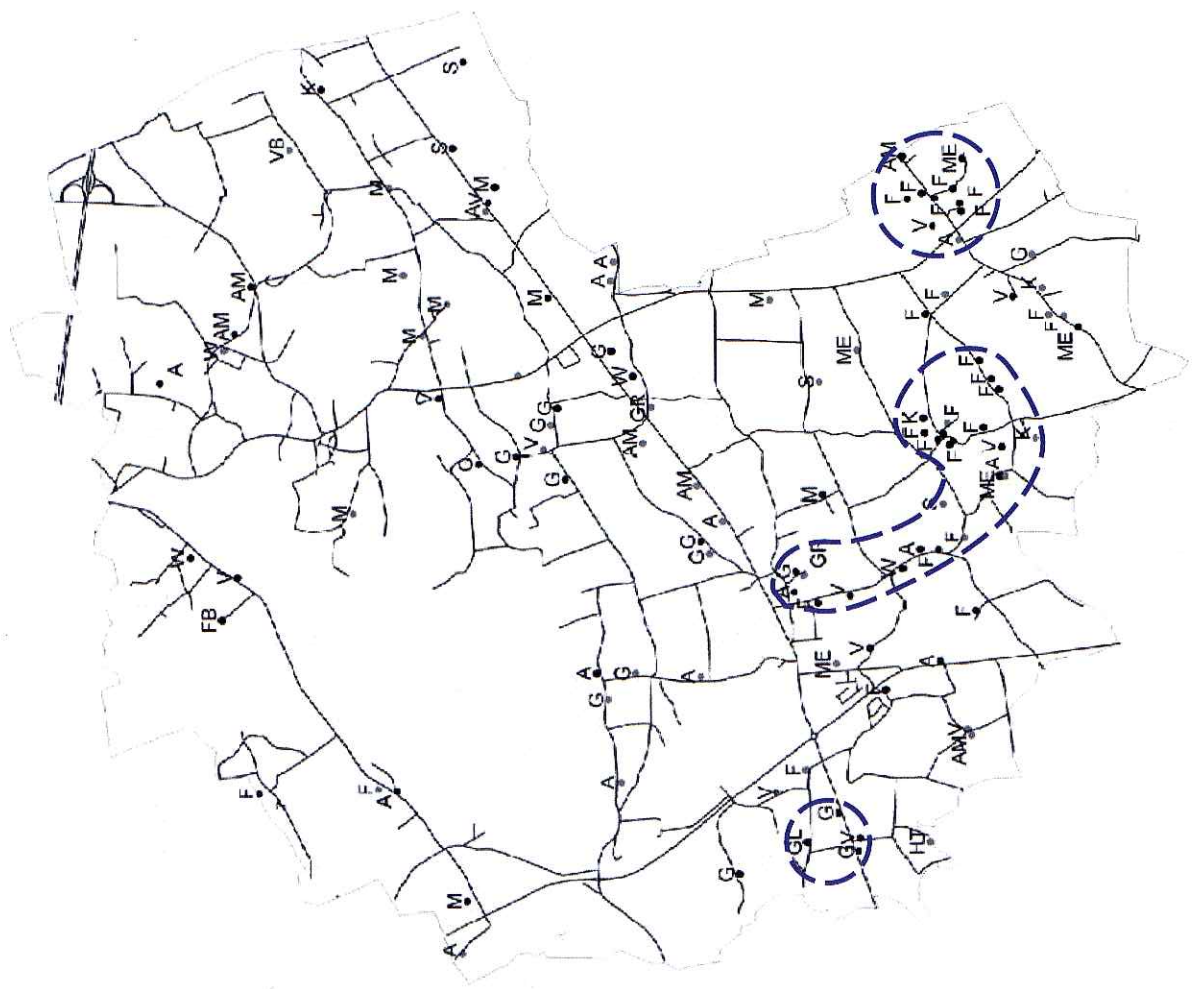


RUIMTELIJK STRUCTUURPLAN TIELT-WINGE  
INFORMATIEF DEEL

KAART 34  
RUIMTELIJKE SITUERING VAN DE  
LANDBOUWBEDRIJVEN

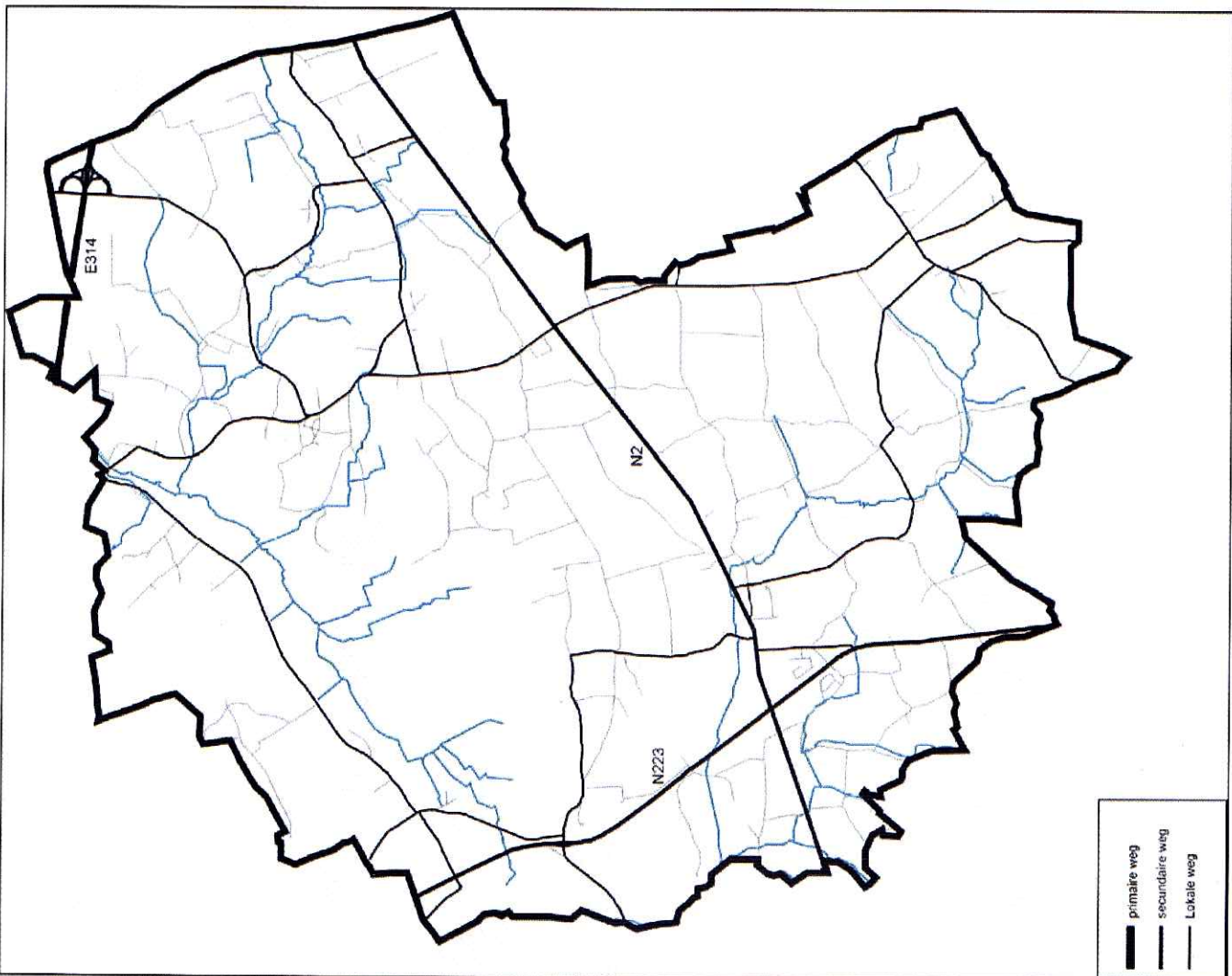
- G = gemengd bedrijf
- F = fruitteelt
- VB = biologische varkenskwekerij
- W = witloof
- A = akkerbouw
- AM = akkerbouw / mestvee
- HT = hoevetoerisme
- ME = melkvee
- V = varkenskwekerij
- GL = glastuinbouw
- GR = groenten
- FB = biologische fruitteelt
- K = kippen
- S = schapen

LEGENDE



RUIMTELIJK STRUCTUURPLAN TIELT-WINGE  
INFORMATIEF DEEL

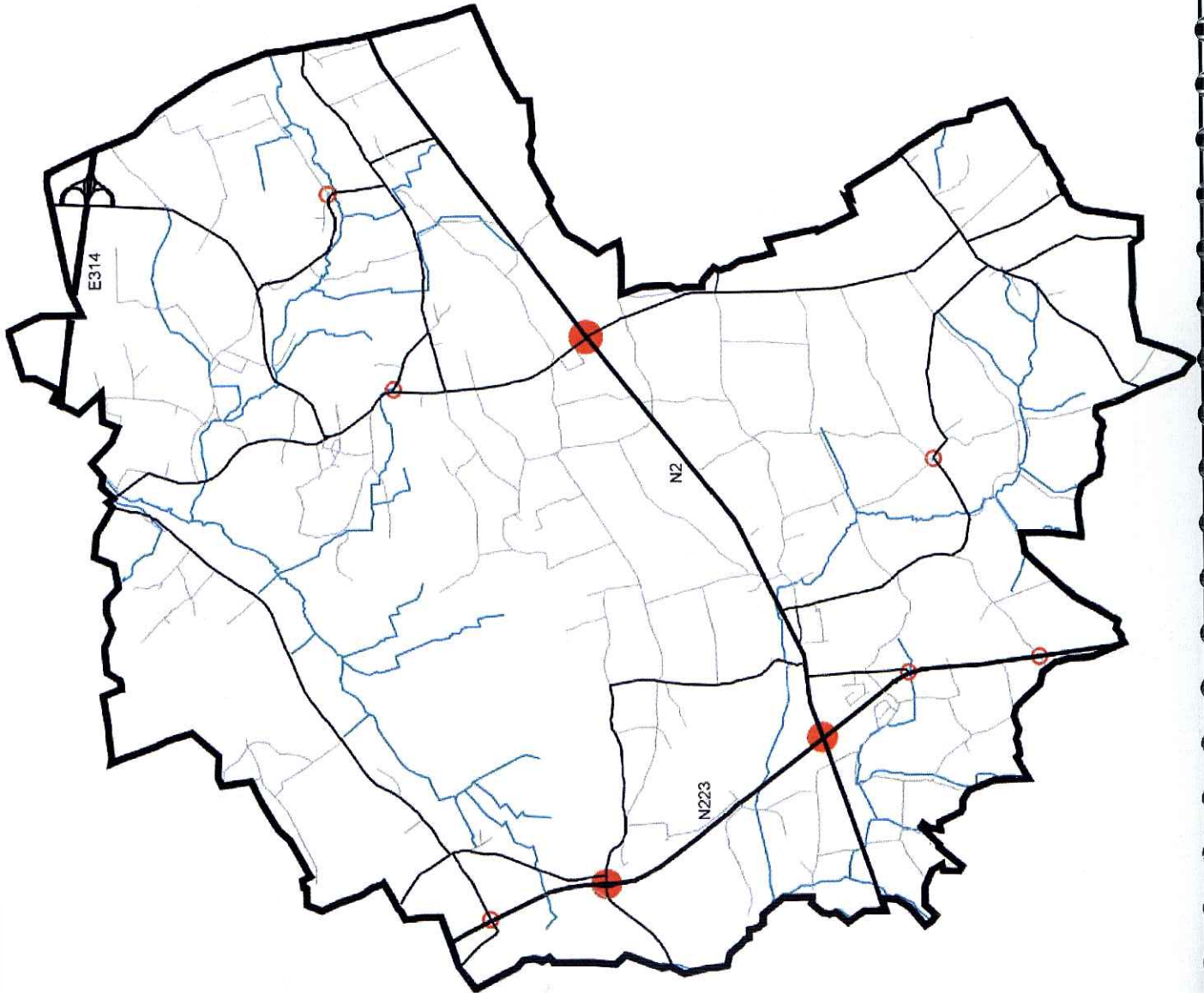
KAART 35  
LIJNINFRASTRUCTUUR CATEGORISERING



RUIMTELIJK STRUCTUURPLAN TIELT-WINGE  
INFORMATIEF DEEL

KAART 36

ONGEVALLLEN CONCENTRATIES  
Bron: mobiliteit



LEGENDE



Zwarte punten



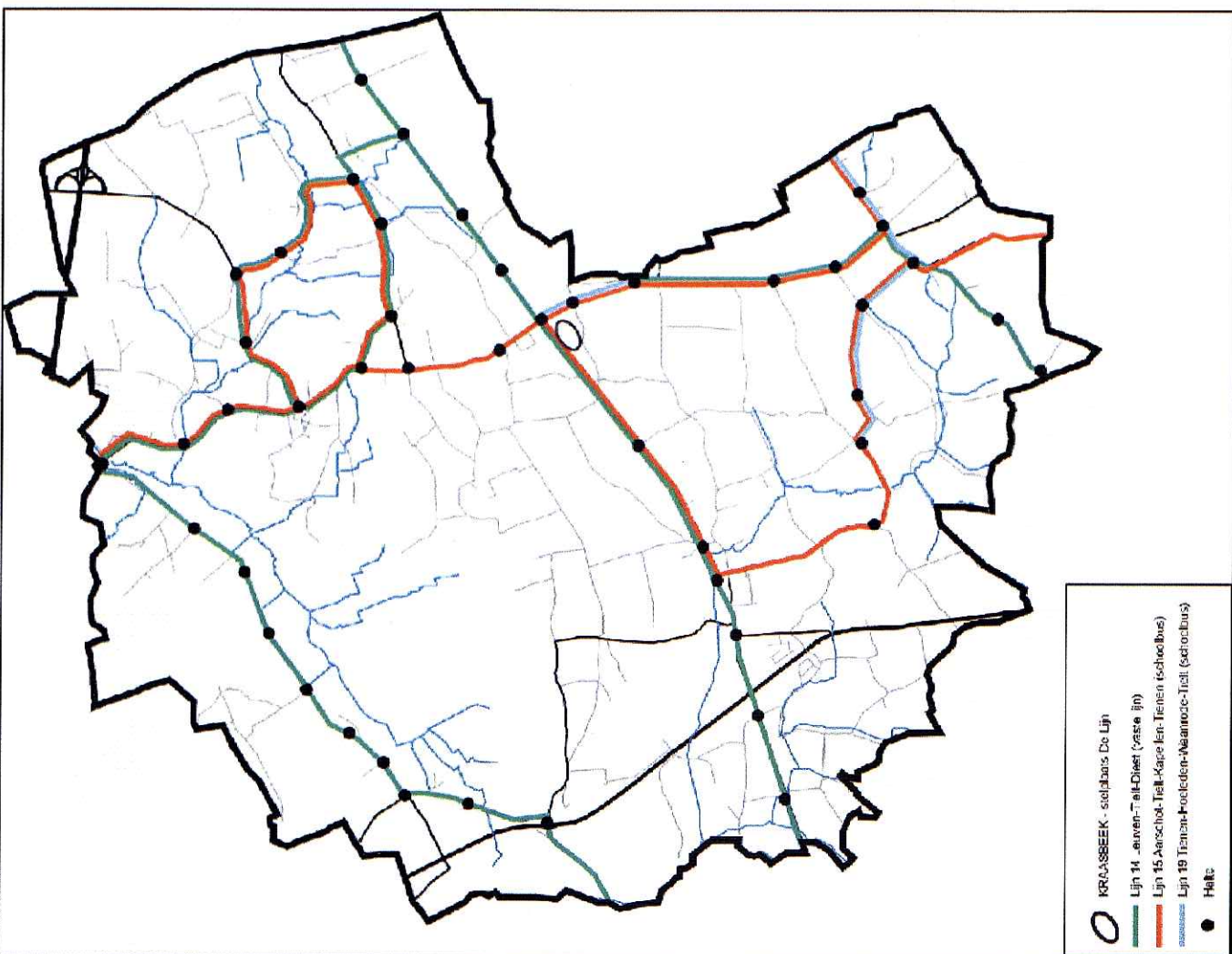
Gevaarlijk kruispunten

RUIMTELIJK STRUCTUURPLAN TIELT-WINGE

INFORMATIEF DEEL

KAART 37

LIJNINFRASTRUCTUUR -  
OPENBAAR VERVOER

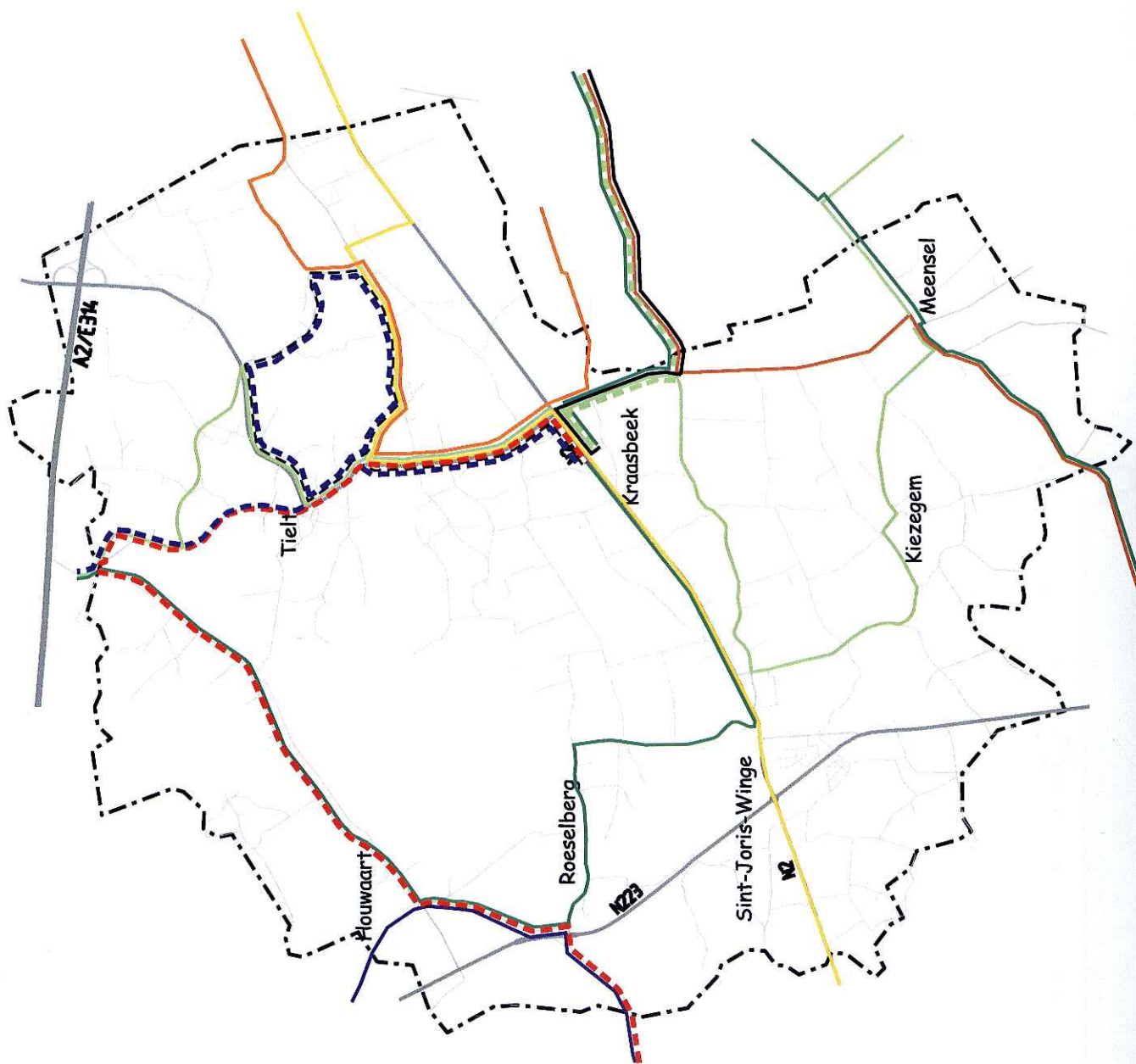















RUIMTELIJK STRUCTUURPLAN TIELT-WINGE  
INFORMATIEF DEEL

KAART 38

LIJNINFRASTRUCTUUR  
OPENBAAR VERVOER  
(bediening 1/06/2003)

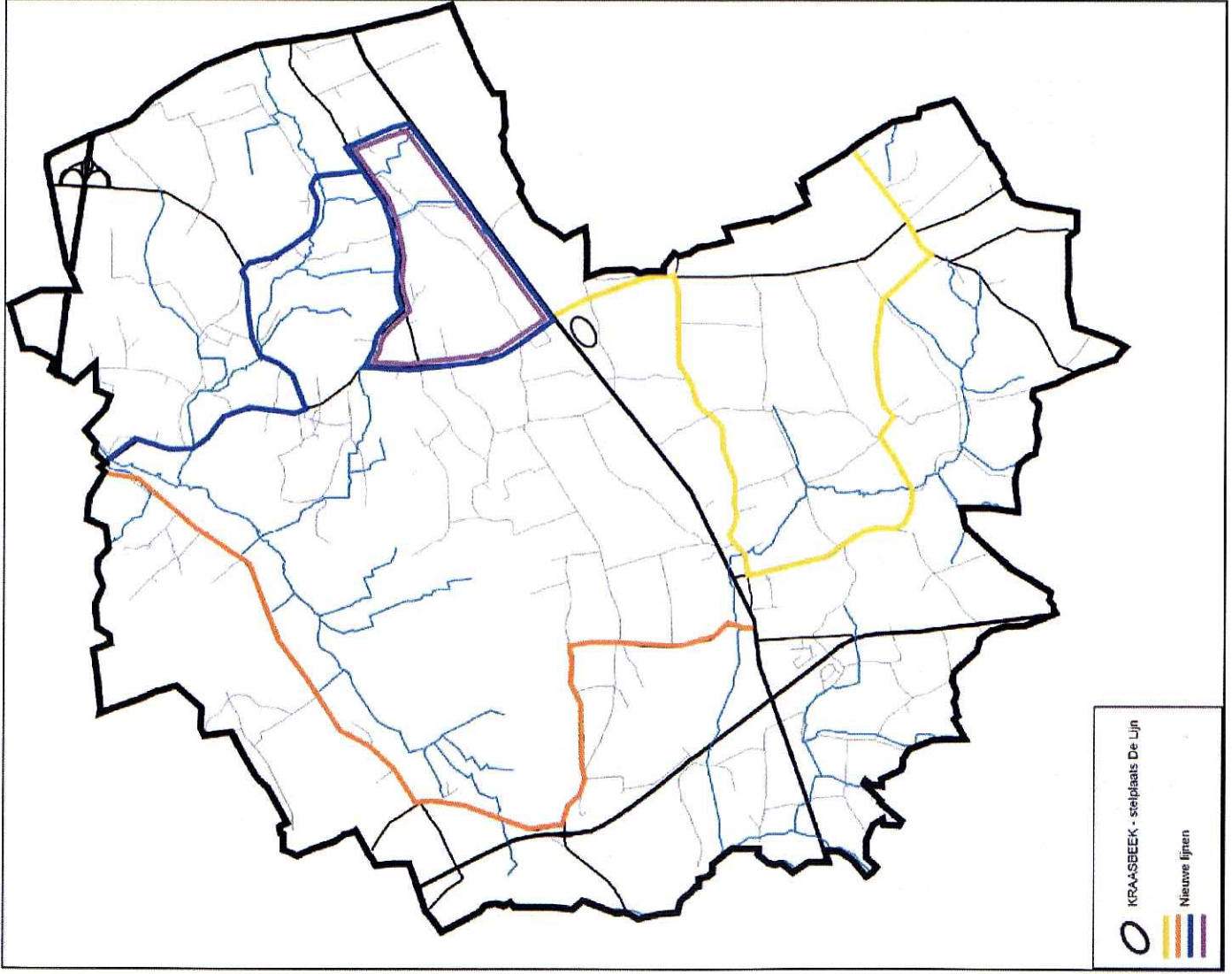


LEGENDE

-  Lijn 370  
Leuven - Diest
-  Lijn 373  
Leuven - Lubbeek - Meensel - Assent
-  Lijn 374  
Leuven - Houwaart - Tielt
-  375  
Tielt - Assent - Diest
-  376  
Tielt stelplaats - Tielt-Berg
-  Lijn 390  
Aarschot - Tielt - Glabbeek - Tienen
-  Lijn 391  
Tielt - Waanrode - Hoeloden - Tienen
-  Lijn 392  
Aarschot - Houwaart - Tielt - Binkom
-  Lijn 552  
Molenbeek - Tielt - Diest
-  Lijn 590  
Aarschot - Houwaart - Lubbeek  
- Pellenberg
-  Lijn 591  
Aarschot - Rillaar - Tielt-Rest  
- Tielt-Stelplaats

RUIMTELIJK STRUCTUURPLAN TIELT-WINGE  
INFORMATIEF DEEL

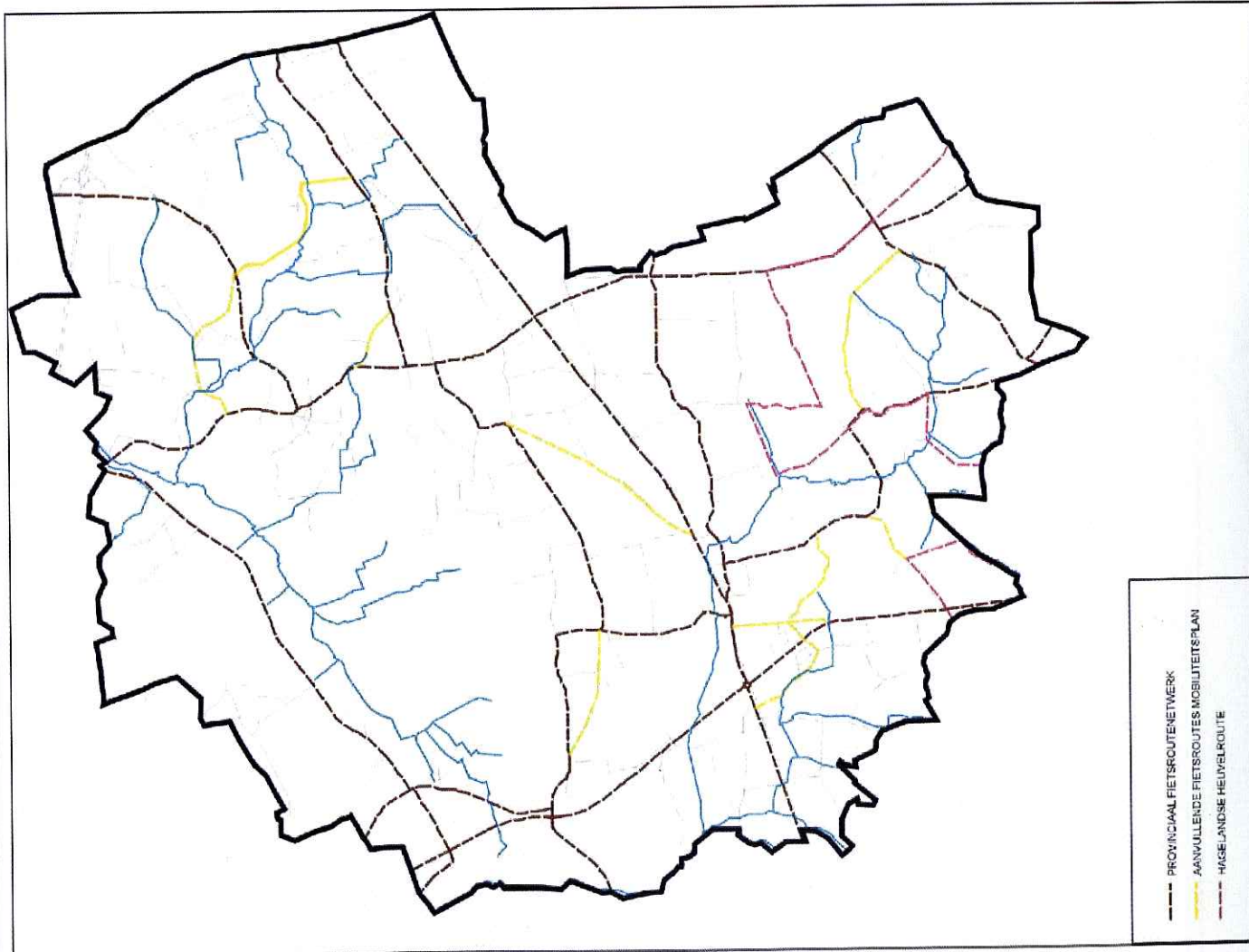
KAART 39  
LIJNINFRASTRUCTUUR -  
OPENBAAR VERVOER:  
NIEUWE LIJNVOERING



RUIMTELIJK STRUCTUURPLAN TIELT-WINGE  
INFORMATIEF DEEL

KAART 40

LIJNINFRASTRUCTUUR -  
FIETSVERKEER, FIETSRoutes



# RUIMTELIJK STRUCTUURPLAN TIELT-WINGE

## INFORMATIEF DEEL

KAART 41

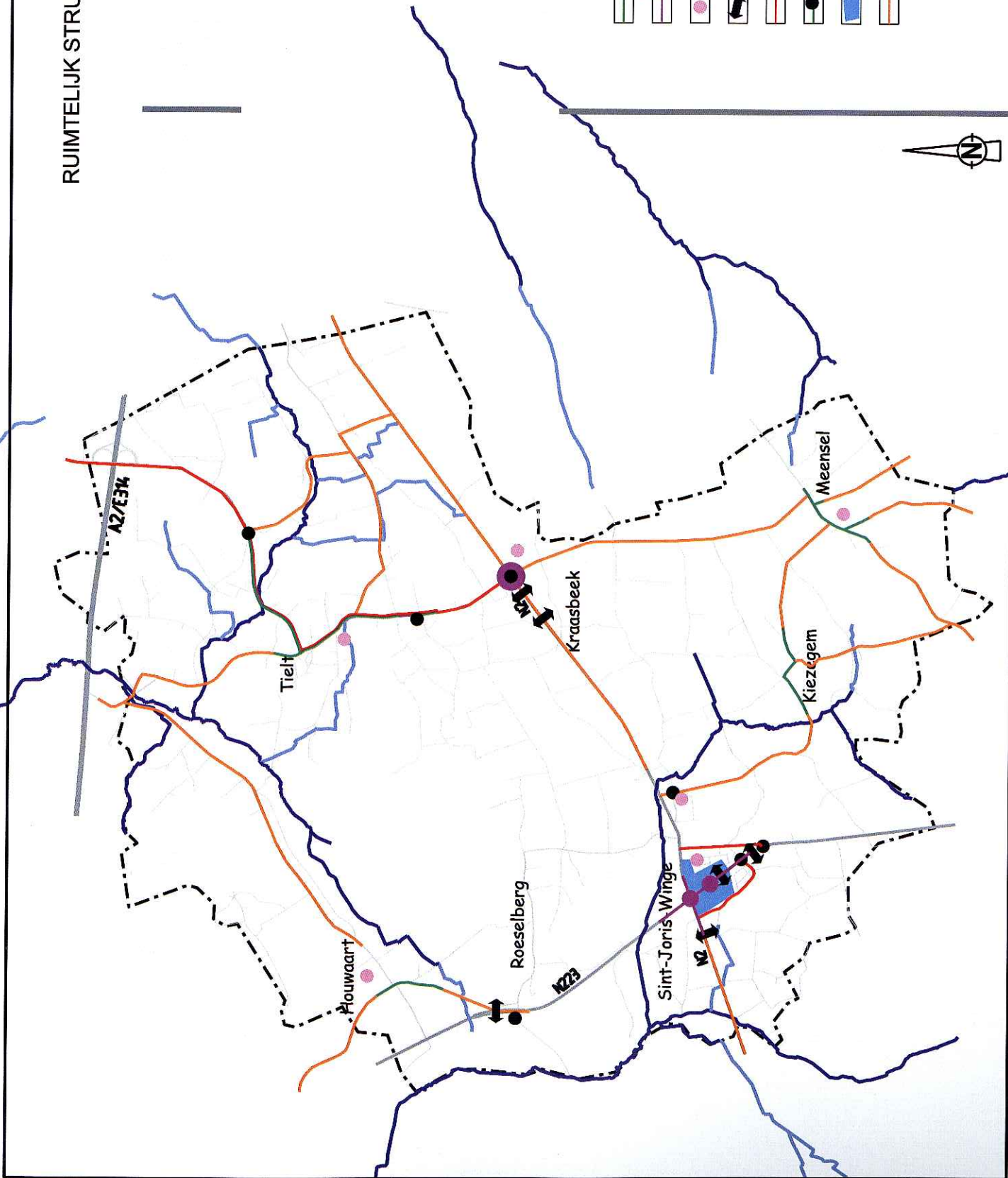
LIJNINFRASTRUCTUUR  
PROBLEEMVELDEN

### LEGENDE

- Doortocht
- Probleem verkeersafwikkeling
- Schoolomgeving
- Moeilijke oversteeekbaarheid
- Sluipverkeer
- Gevaarlijke punten
- Parkeerproblematiek
- Ontbreken fietspaden



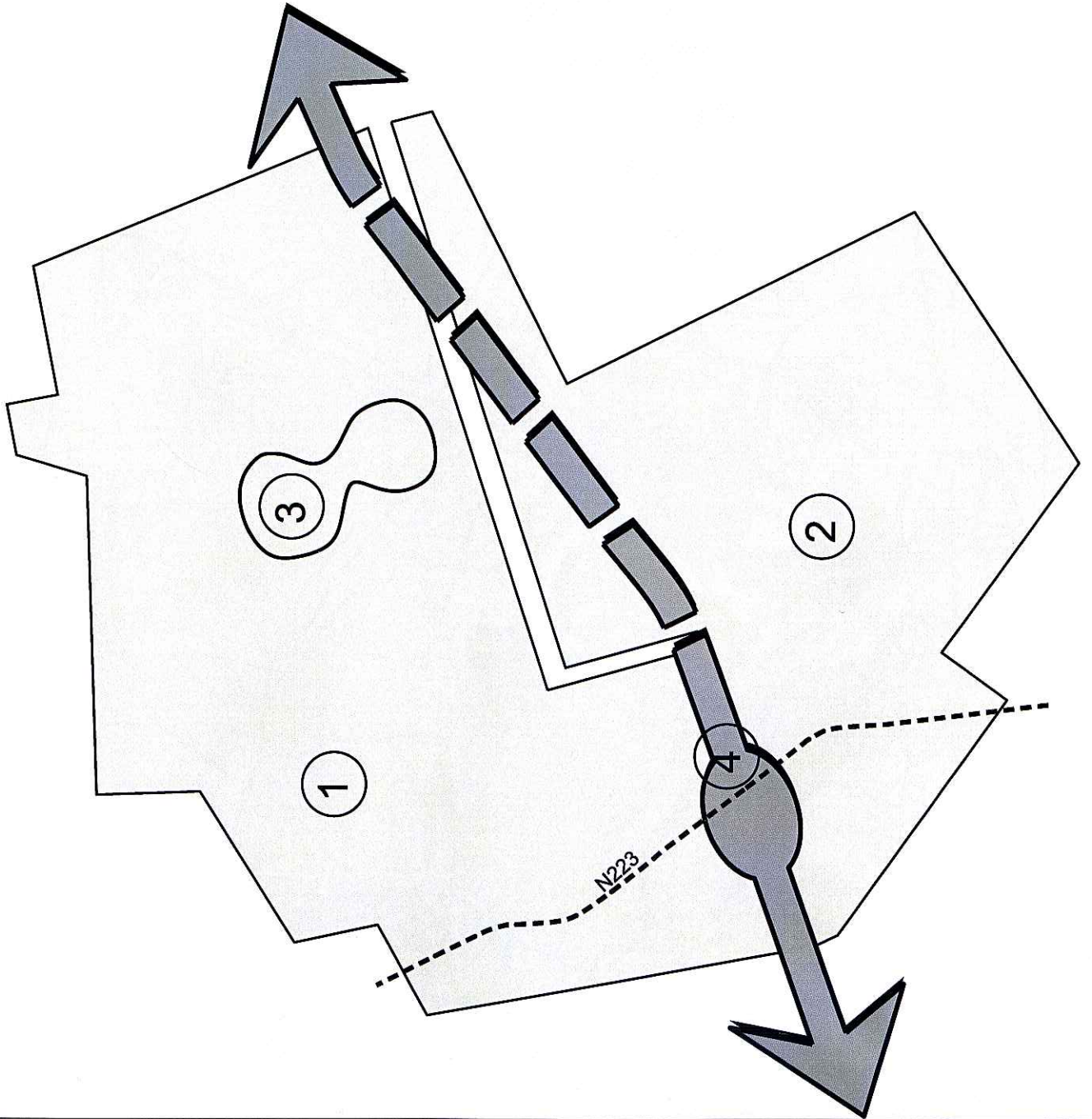
TECHNUM



---

**RICHTINGGEVEND DEEL**

RUIMTELIJK STRUCTUURPLAN TIELT-WINGE  
RICHTINGGEVEND DEEL  
KAART 1  
DEELRUIMTES



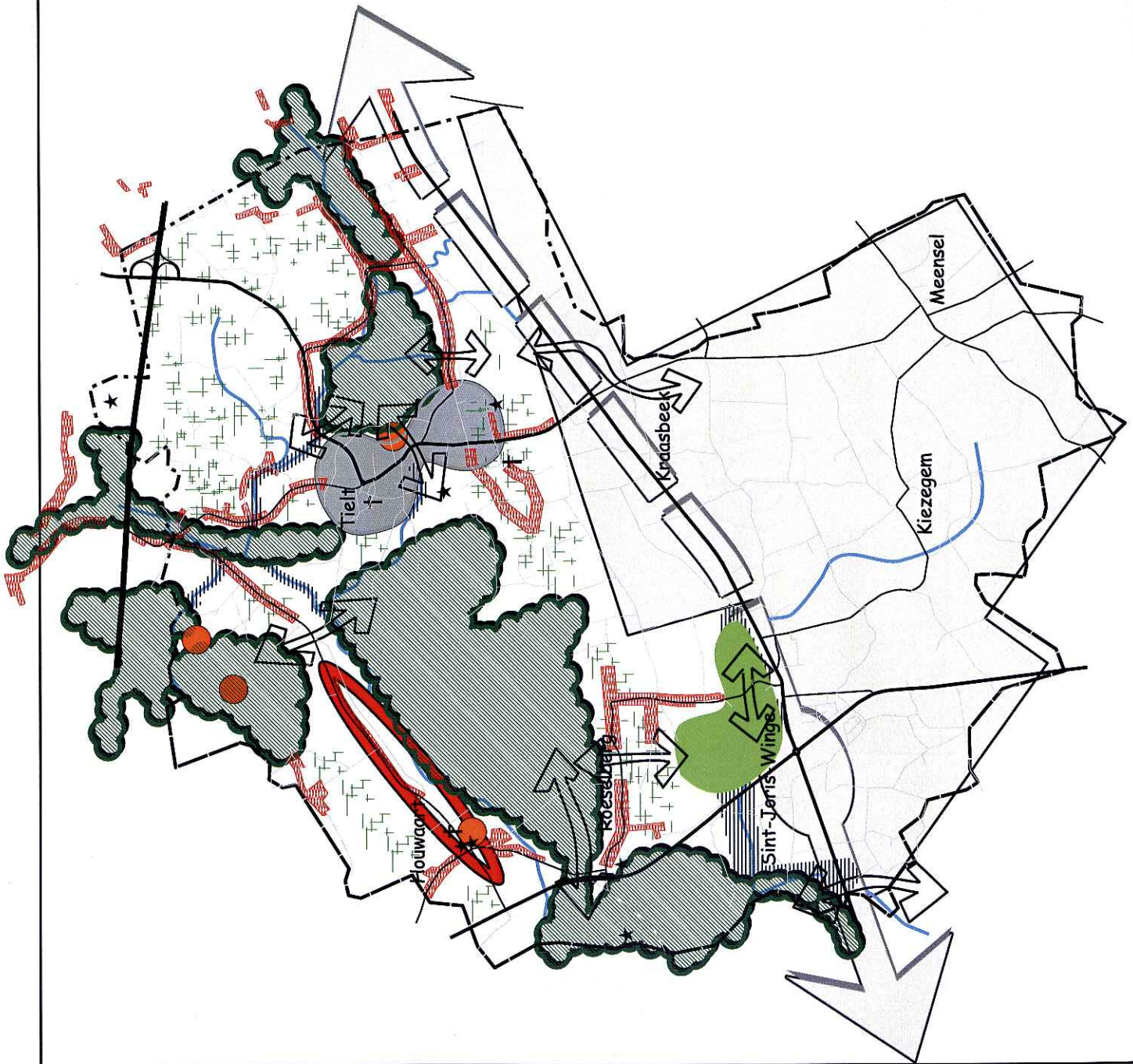
LEGENDE

- ① De centraal hagelandse vallei
- ② De zuidelijke heuvels
- ③ Hoofddorp Tiel
- ④ Ontwikkelingsas Noord-Zuid














RUIMTELIJK STRUCTUURPLAN TIELT-WINGE  
 RICHTINGGEVEND DEEL  
 KAART 2

DEELRUIMTE 1:  
 CENTRAAL HAGELANDSE VALLEI



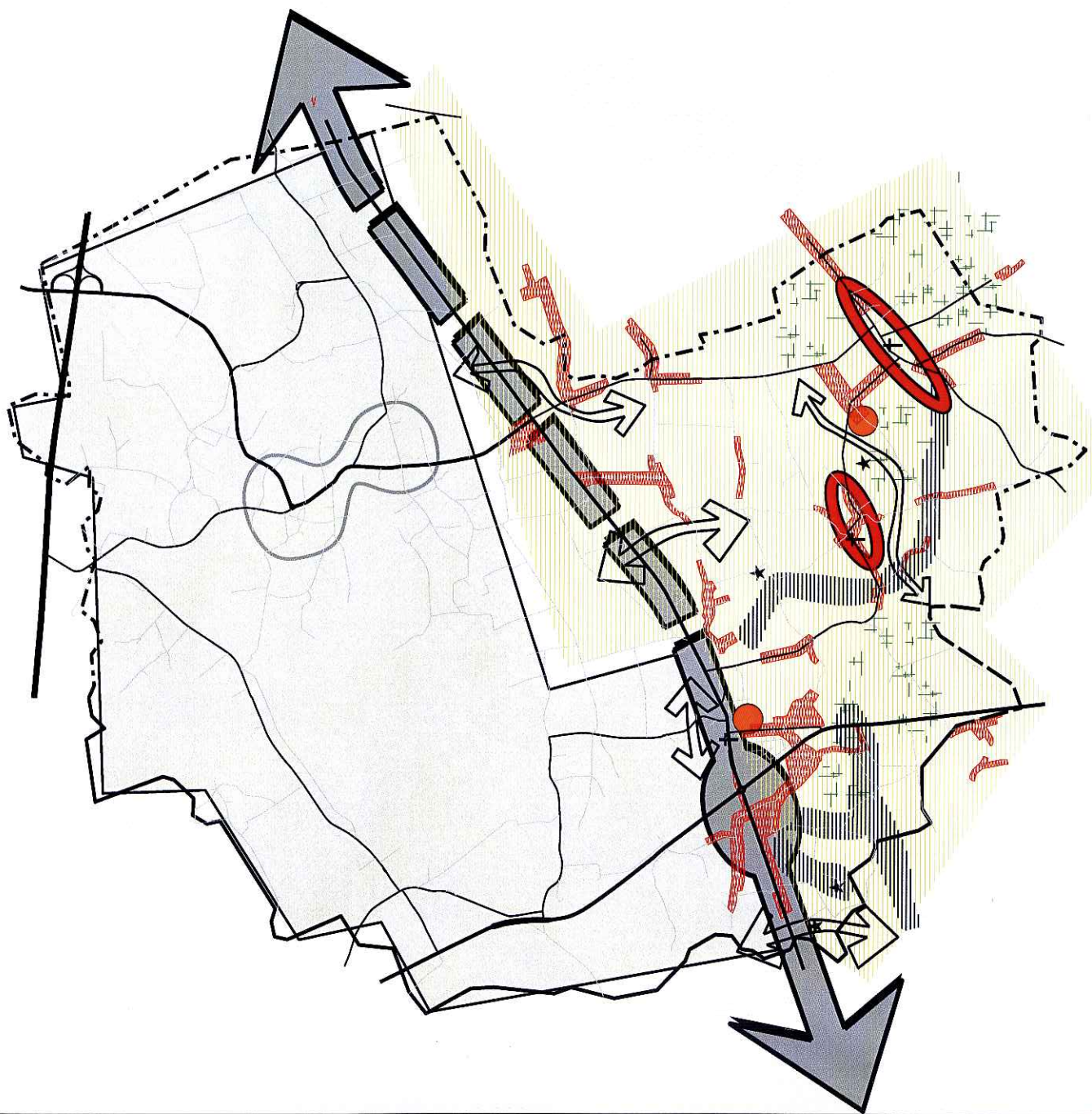
LEGENDE

-  Bosgebied
-  Landbouwgebied met kleine landschapselementen
-  Valleigebied
-  Kernbebouwing
-  Woonlint
-  Recreatiegebied
-  Beeldbepalend gebouw
-  Kerk
-  Open ruimte corridor
-  Waterlopen
-  Golfterrein



RUIMTELIJK STRUCTUURPLAN TIELT-WINGE  
 RICHTINGGEVEND DEEL  
 KAART 3

DEELRUIMTE 2:  
 DE ZUIDELIJKE HEUVELS



LEGENDE

















- Open landbouwgebied
- Kleine landschapselementen
- Valleigebied
- Kernbebouwing
- Woonlint
- Recreatiegebied
- Beeldbepalend gebouw
- Kerk
- Open ruimte corridor
- Waterlopen



RUIMTELIJK STRUCTUURPLAN TIELT-WINGE  
 RICHTINGGEVEND DEEL  
 KAART 4

DEELRUIMTE 3: HOOFDDORP TIELT

LEGENDE

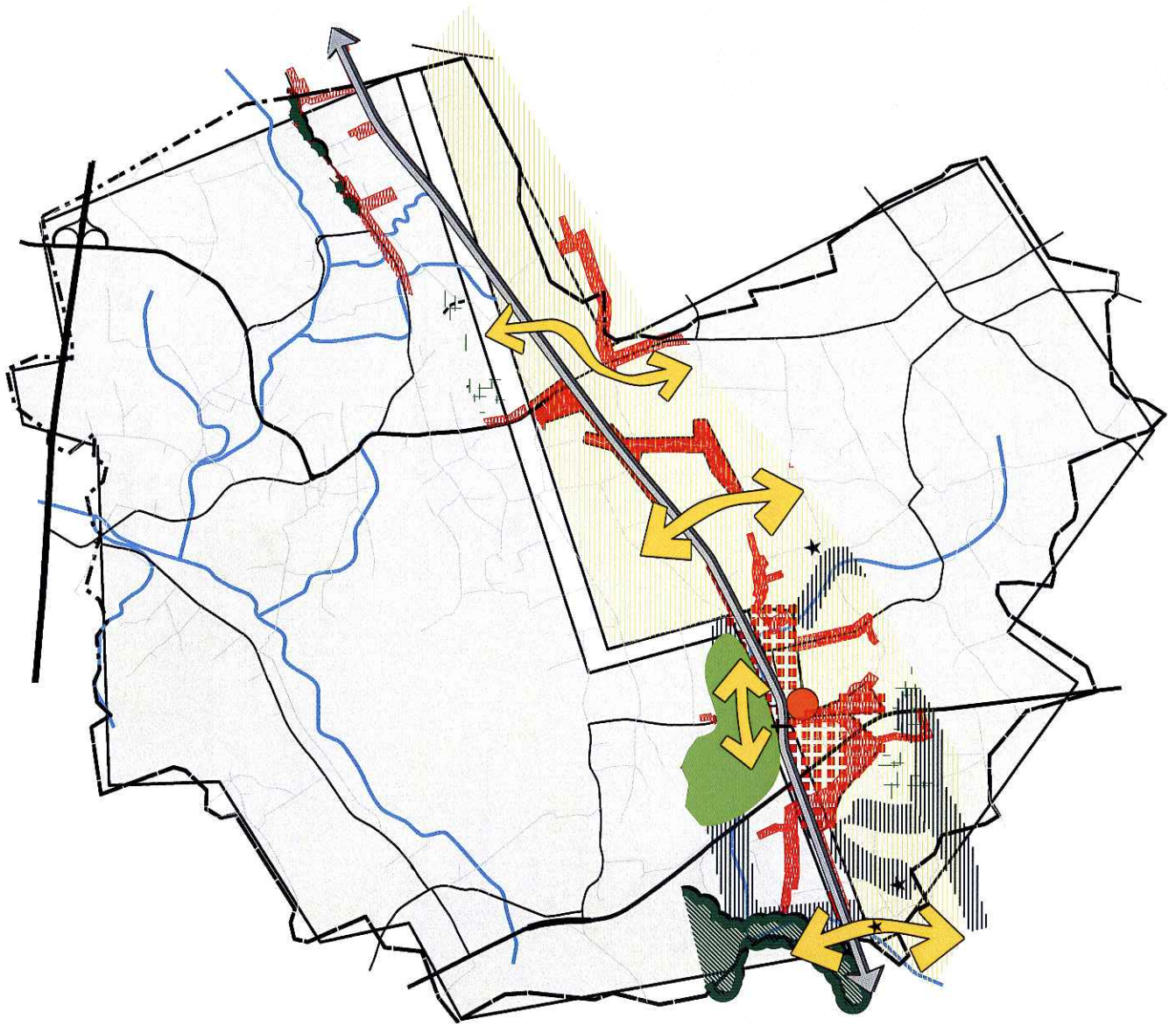
-  Woongebied
-  Lintbebouwing
-  Woonuitbreidingsgebied, korte termijn
-  Woonuitbreidingsgebied, lange termijn
-  Vrijmaken groenas Ralis - Walenbos
-  Historisch hart
-  Ontwikkelen + versterken administratief hart
-  Kerkhof
-  Inrichting sport + spelzone Tielt
-  Inrichting landschap ter ondersteuning landelijke kenmerken
-  Sterke bosrand Ralis
-  Ontwikkelingen rand vrijmaken
-  Hoofdontsluiting Tielt
-  Woonstraten
-  Fietspad oude spoorweg
-  Wandelwegen



RUIMTELIJK STRUCTUURPLAN TIELT-WINGE

RICHTINGGEVEND DEEL  
KAART 4a

DEELRUIMTE 4:  
ONTWIKKELINGSAS N2

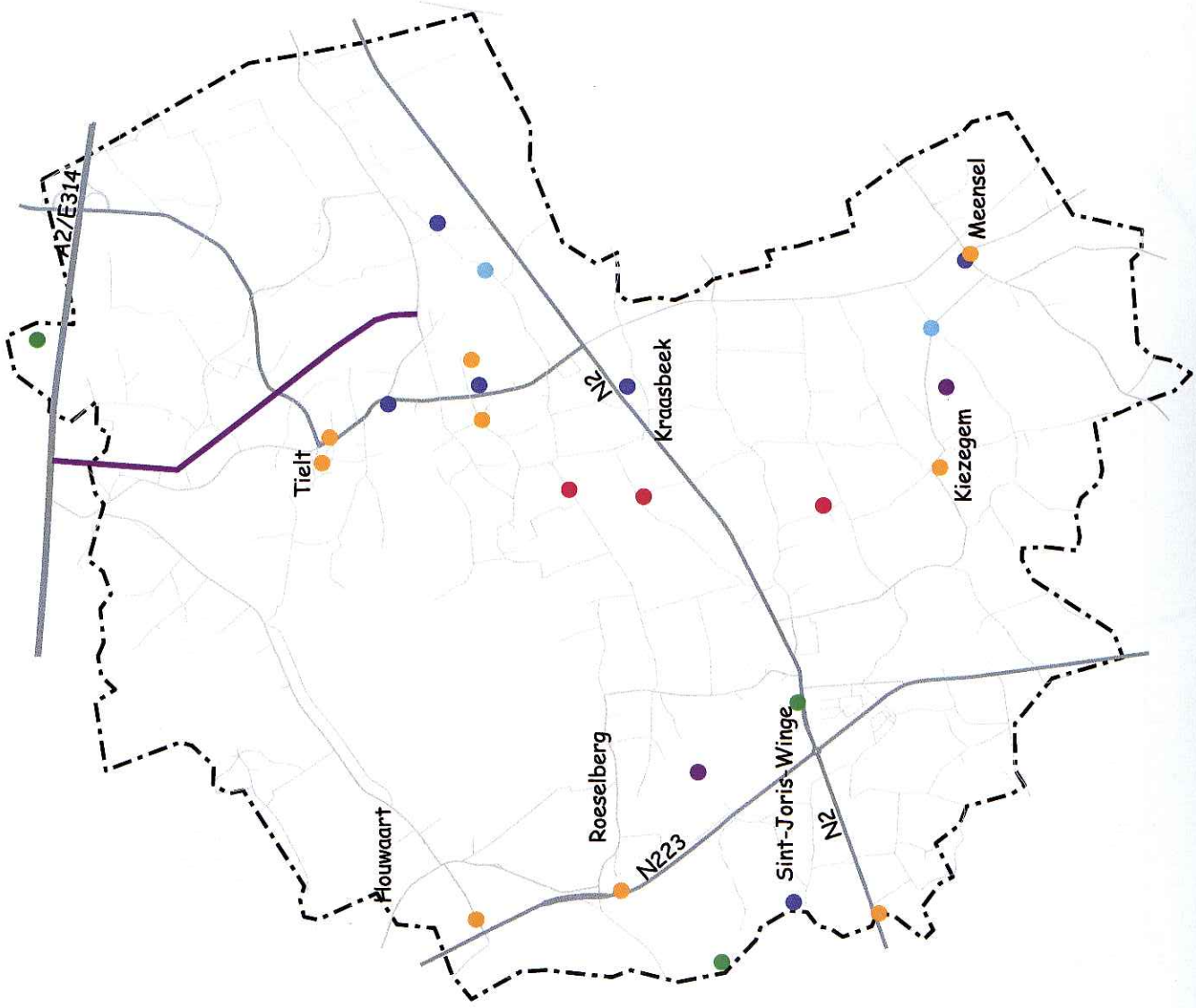


LEGENDE

- Bosgebied
- Landbouwgebied met kleine landschapselementen
- Valleigebied
- Kernbebouwing
- Bebouwing
- Recreatiegebied
- Beeldbepalend gebouw
- Kerk
- Open ruimte corridor
- Waterlopen
- Bedrijventerrein
- Golfterrein



RUIMTELIJK STRUCTUURPLAN TIELT-WINGE  
 RICHTINGGEVEND DEEL  
 KAART 5  
 BAKENS  
 (indicatief)

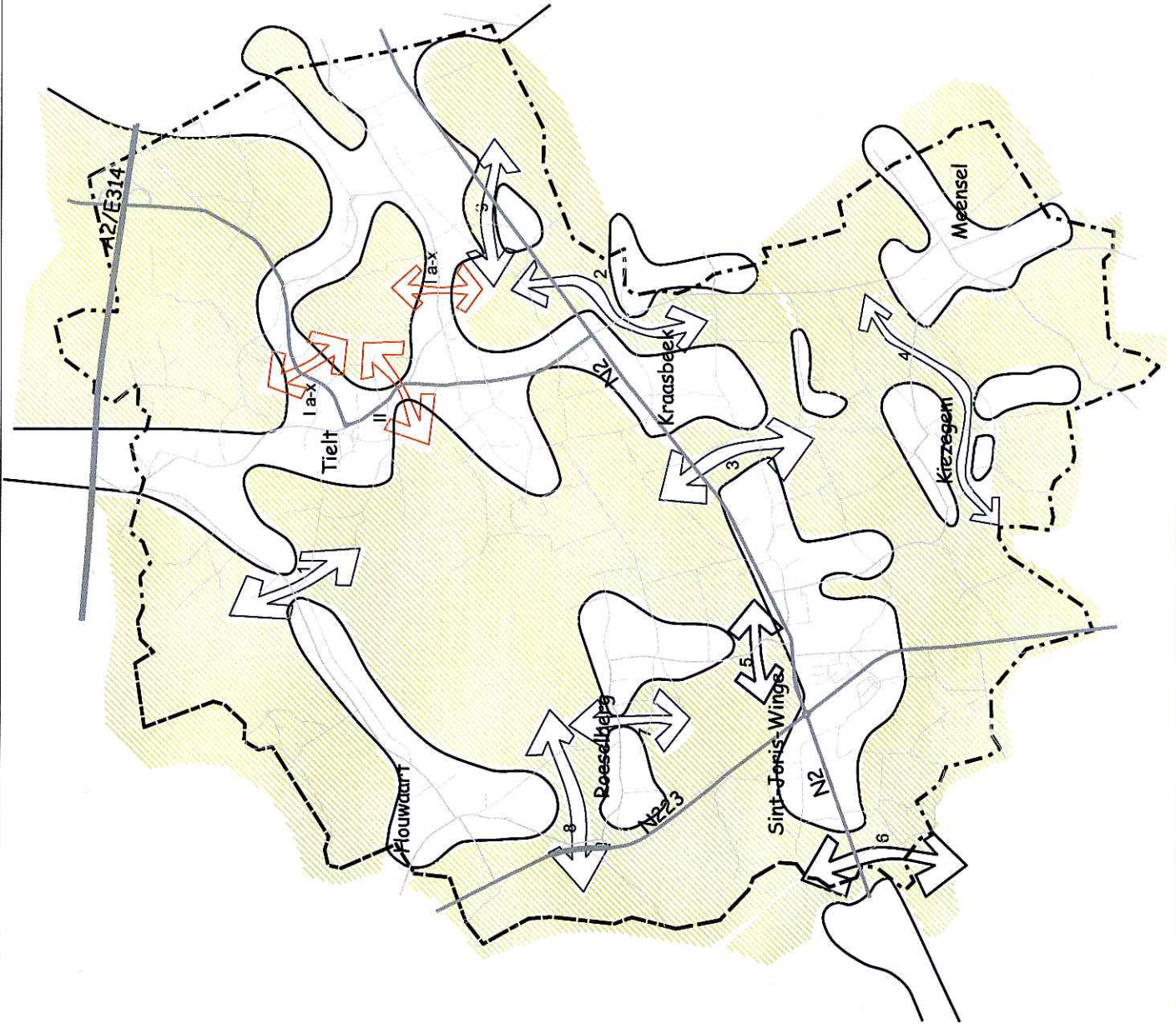


LEGENDE




- Kastelen en kasteelparken
- Hoeves
- Kerken en religieuze omgeving
- Burgerlijke historische gebouwen
- Infrastructuurelementen
- Moderne merkwaaardige of oriëntatiegevende plekken



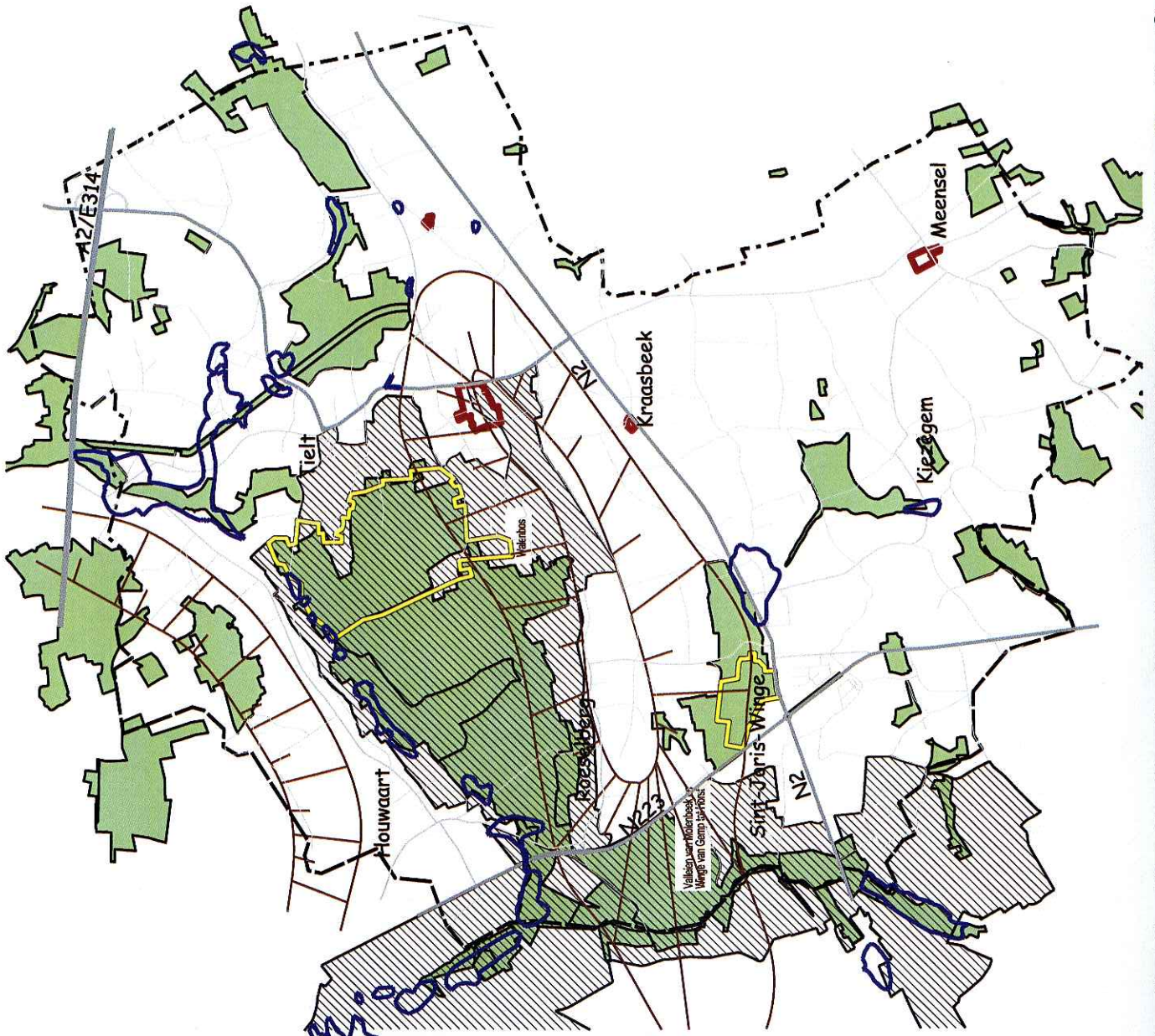
RUIMTELIJK STRUCTUURPLAN TIELT-WINGE  
 RICHTINGGEVEND DEEL  
 KAART 6  
 OPEN RUIMTEVERBINDINGEN  
 OPEN RUIMTE SLUIZEN









LEGENDE

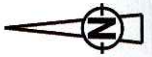
-  Open ruimteverbindingen
-  Open ruimte sluzen I a-x en II
-  Open ruimtes

RUIMTELIJK STRUCTUURPLAN TIELT-WINGE  
 RICHTINGGEVEND DEEL  
 KAART 7  
 KWETSBARE GEBIEDEN



LEGENDE

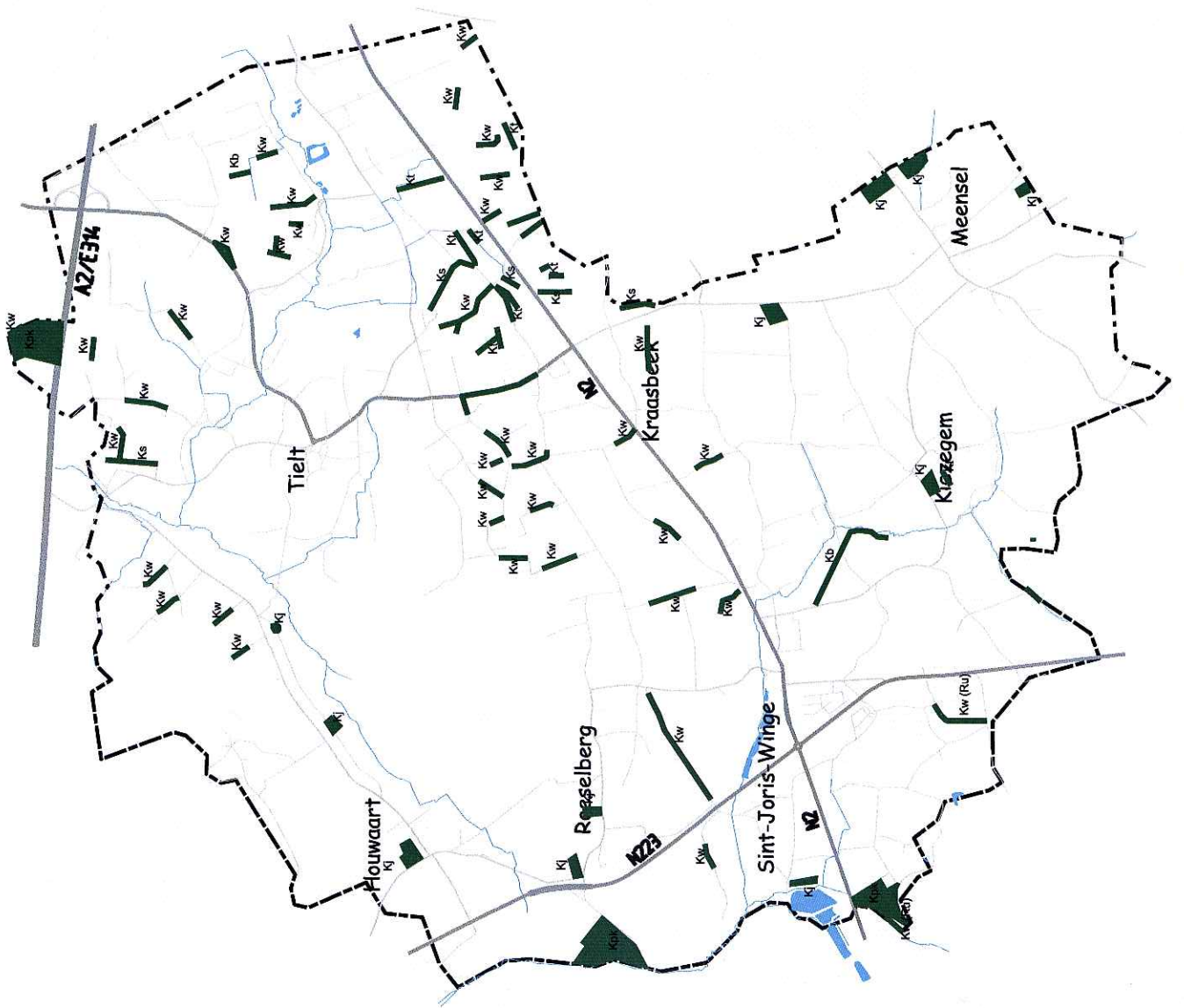
-  Ankerplaatsen
-  Kwetsbare natuurgebieden
-  Overstromingsgebieden
-  Beschermde landschappen
-  Dorpsgezichten
-  Gemeentelijke kwetsbare landschappen



*Handwritten signature in blue ink.*

**RUIMTELIJK STRUCTUURPLAN TIELT-WINGE**  
**RICHTINGGEVEND DEEL**  
**KAART 8**

**KLEINE LANDSCHAPSELEMENTEN**  
 (indicatief)

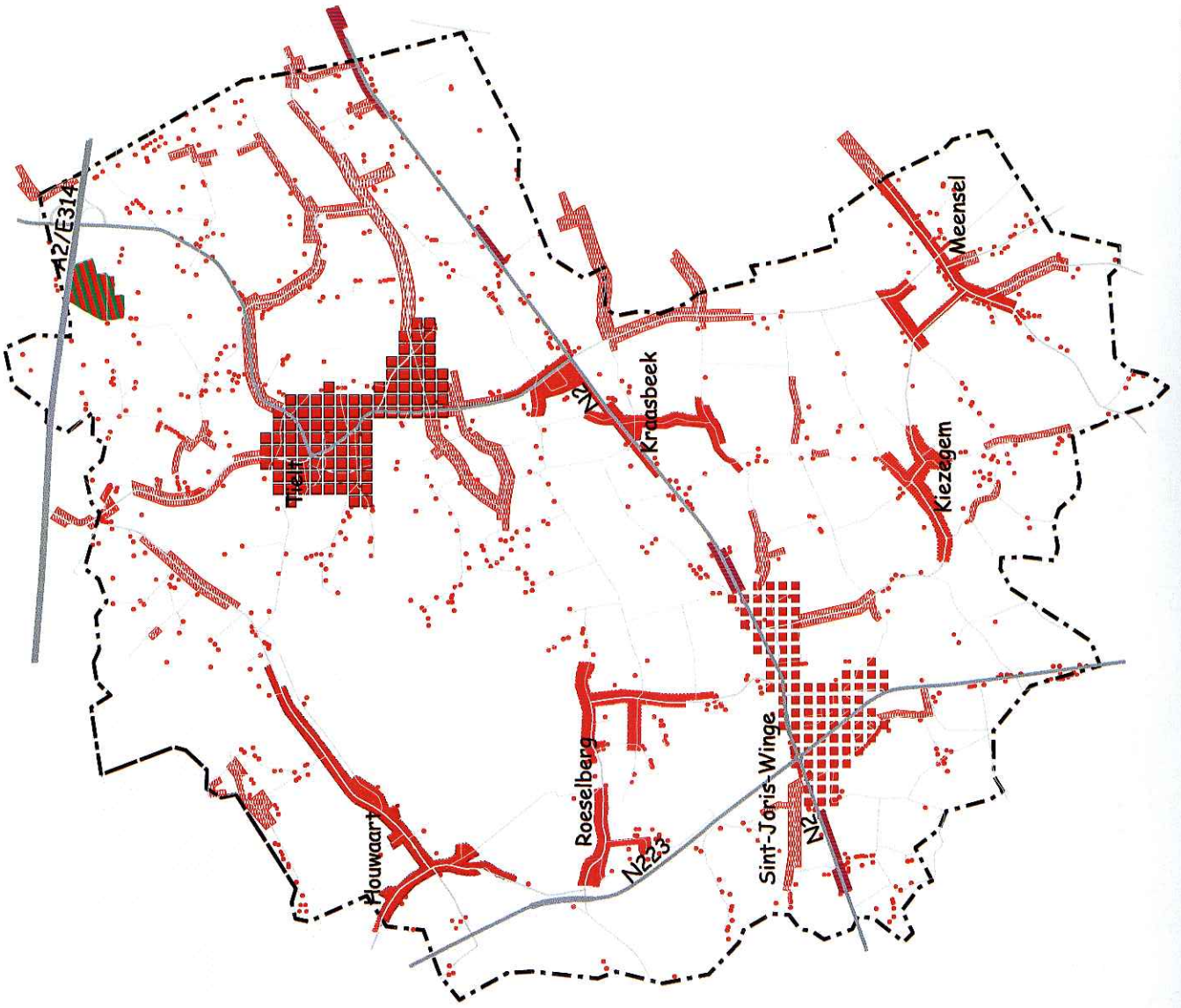


**LEGENDE**

- Kw Holle wegen
- Kt Graften of taluds
- Kb Bomenrijen en lanen
- Kh Houtkanten en hagen
- Kpk Kasteelparken
- Kj Hoogstamboomgaarden
- Ks Bermen (verlaten spoorwegbedding)
- Ru Ruderaal olmenbos



















RUIMTELIJK STRUCTUURPLAN TIELT-WINGE  
 RICHTINGGEVEND DEEL  
 KAART 9  
 BELEIDSCATEGORIEËN  
 NEDERZETTINGSSTRUCTUUR

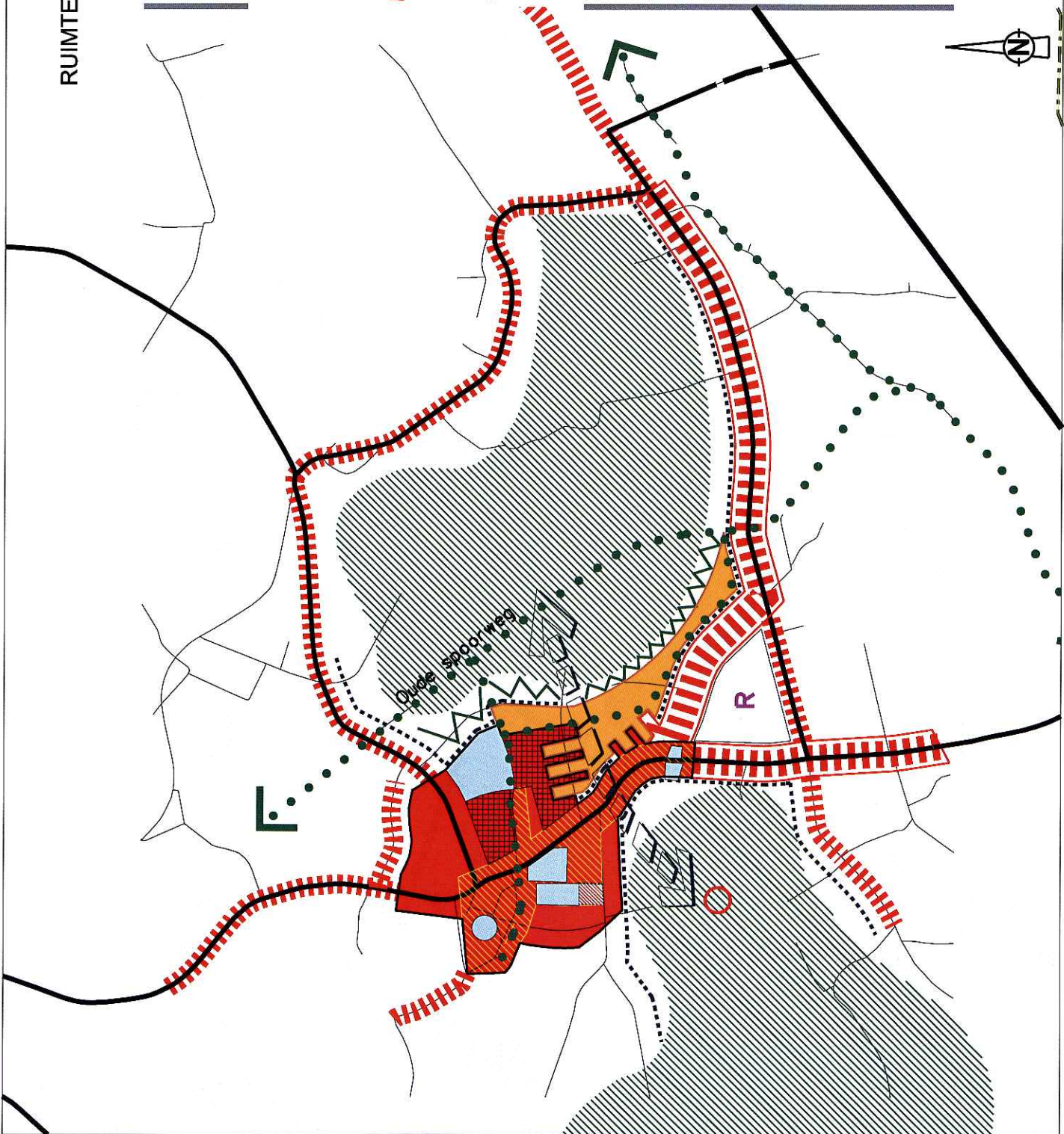


RUIMTELIJK STRUCTUURPLAN TIELT-WINGE  
 RICHTINGGEVEND DEEL  
 KAART 10

GEWENSTE NEDERZETTINGS-  
 STRUCTUUR TIELT

LEGENDE

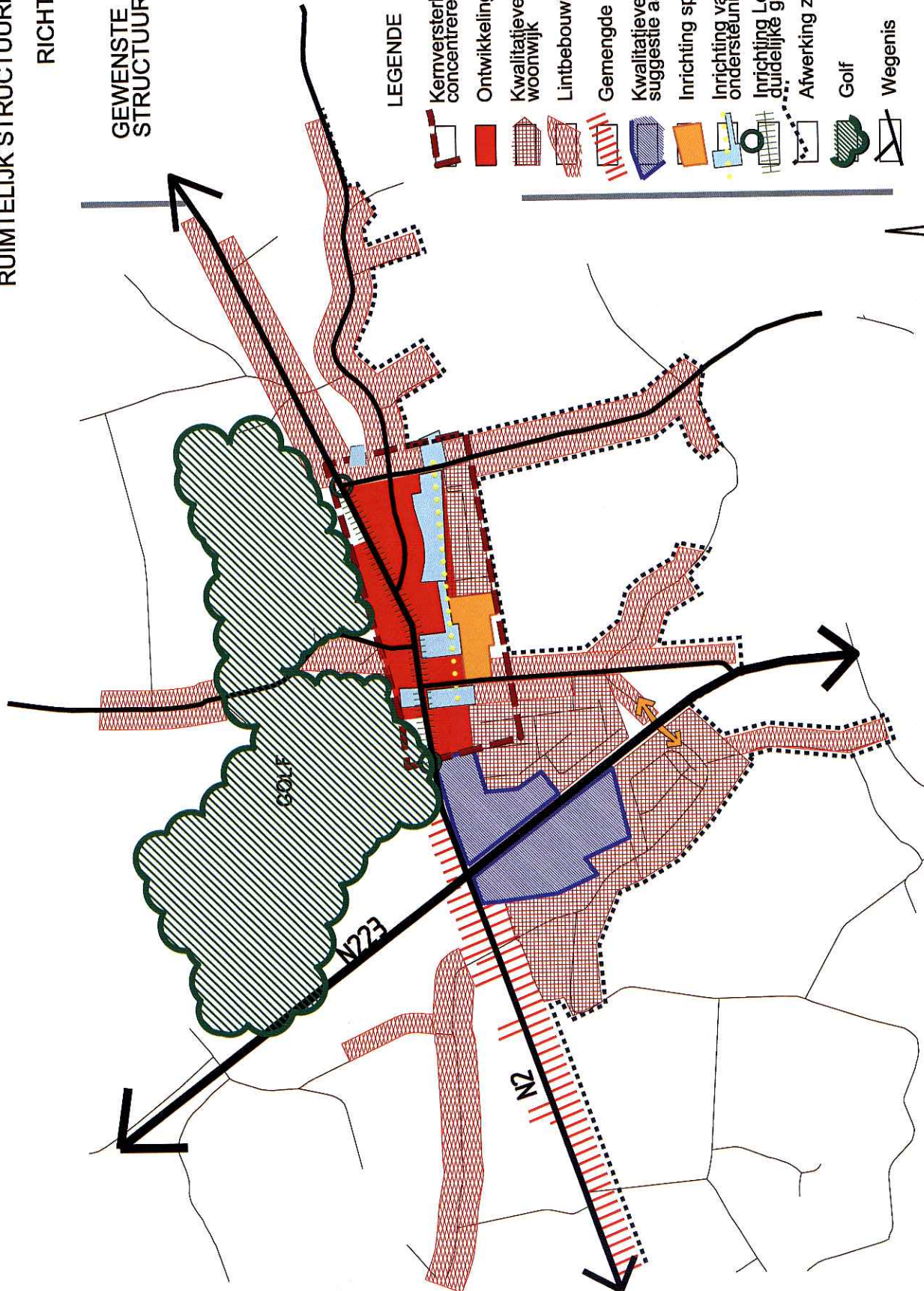
-  Kernversterking in het centrum  
 Ontwikkeling hoofddorp door  
 inbreiding in woongebieden
-  Lintbebouwing
-  Gefaseerde, kernversterkende,  
 ontwikkeling WUG Solveld
-  Ontwikkeling open ruimte sluis ter onder-  
 steuning van de landelijke kwaliteiten
-  Inrichting openbaar domein i.f.v.  
 centrumontwikkeling
-  Afwerking dorpsrand
-  Voorzieningen (openbare functies)
-  Inrichting sport + spelzone Tielst
-  Inrichting landschap ter ondersteuning  
 landelijke kenmerken
-  Sterke bosrand Ralis
-  Gereserveerde zone (WUG)
-  Lokale weg I
-  Lokale weg II
-  Lokale weg III
-  Secundaire weg III
-  Ontwikkeling padenstructuur

















RUIMTELIJK STRUCTUURPLAN TIELT-WINGE  
 RICHTINGGEVEND DEEL  
 KAART 11

GEWENSTE NEDERZETTINGS-  
 STRUCTUUR ST. JORIS-WINGE



LEGENDE

-  Kernversterking: ondersteuning en concentreren van voorzieningen
-  Ontwikkeling centrumbebouwing
-  Kwalitatieve ruimtelijke ontwikkeling woonwijk
-  Lintbebouwing
-  Gemengde lintbebouwing
-  Kwalitatieve inrichting kleinhandelszone suggestie aan Provincie
-  Inrichting sportzone
-  Inrichting van het openbaar domein ter ondersteuning van openbare functies
-  Inrichting Leuvensteenweg met duidelijke groene poorten
-  Afwerking zuidelijke dorpsrand
-  Golf
-  Wegenis

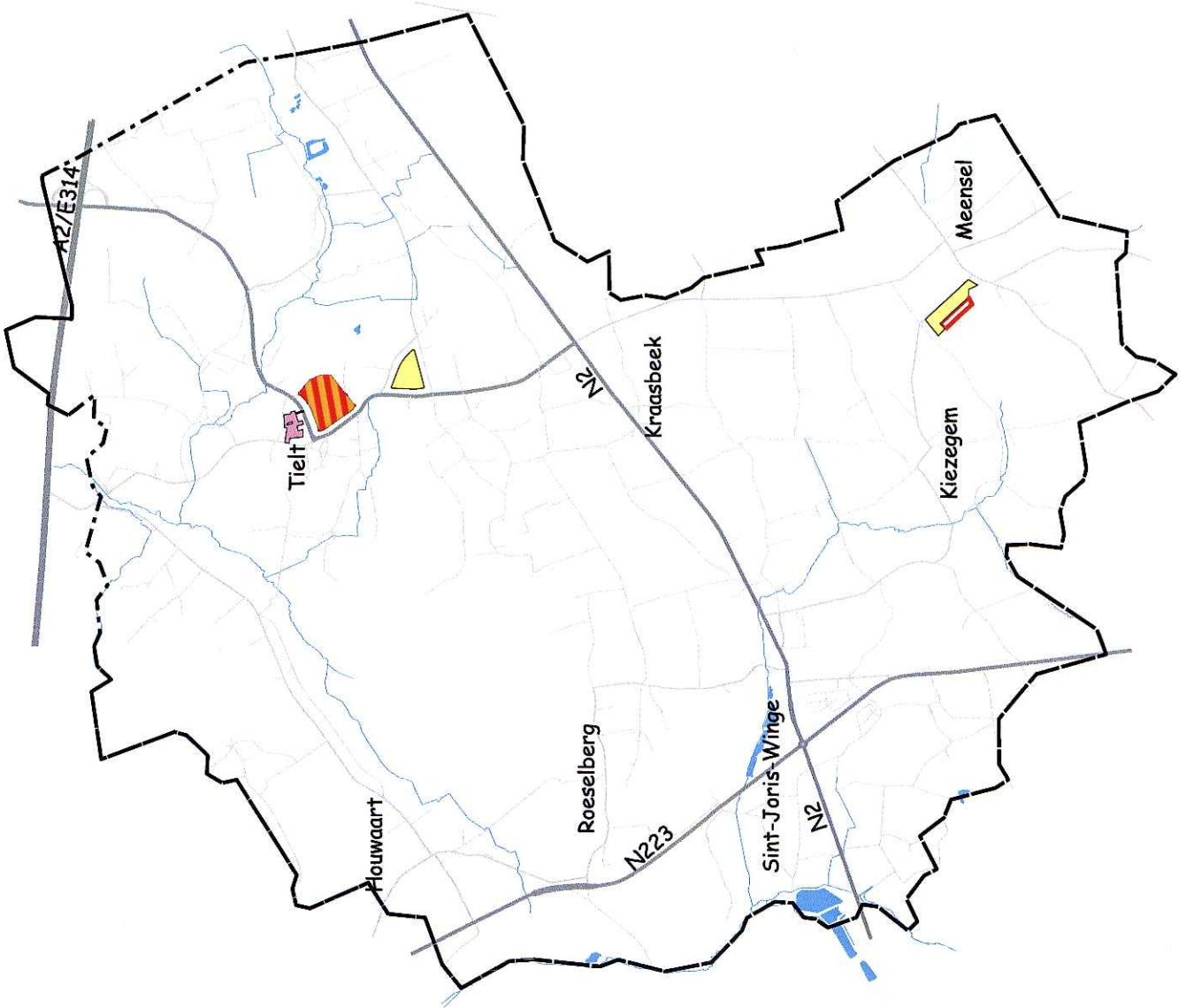


# RUIMTELIJK STRUCTUURPLAN TIELT-WINGE

## INFORMATIEF DEEL

KAART 12

WOONGEBIEDBELEID



### LEGENDE

#### WUG SOLVELD:

 Gefaseerde ontwikkeling

#### WG STEKSTRAAT - DORPSTRAAT:


 Privé initiatief

#### WUG MEEENSEL:

 Deels Bestemmingswijziging

 Reserve lange termijn

#### WUG KRUISVELD:

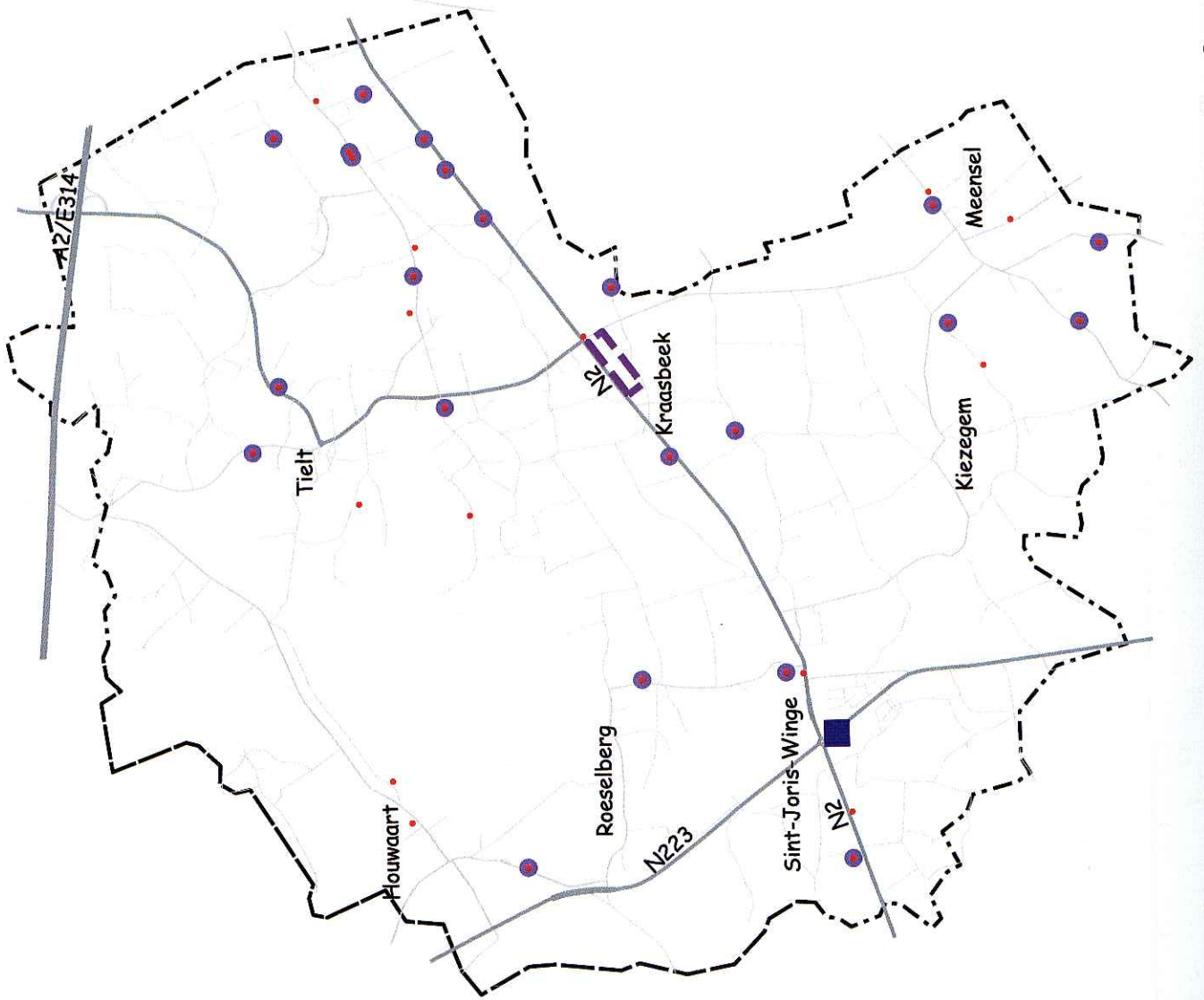
 Reserve lange termijn

TECHNUM





# RUIMTELIJK STRUCTUURPLAN TIELT-WINGE

RICHTINGGEVEND DEEL  
KAART 13

GEWENSTE ECONOMISCHE  
STRUCTUUR



## LEGENDE

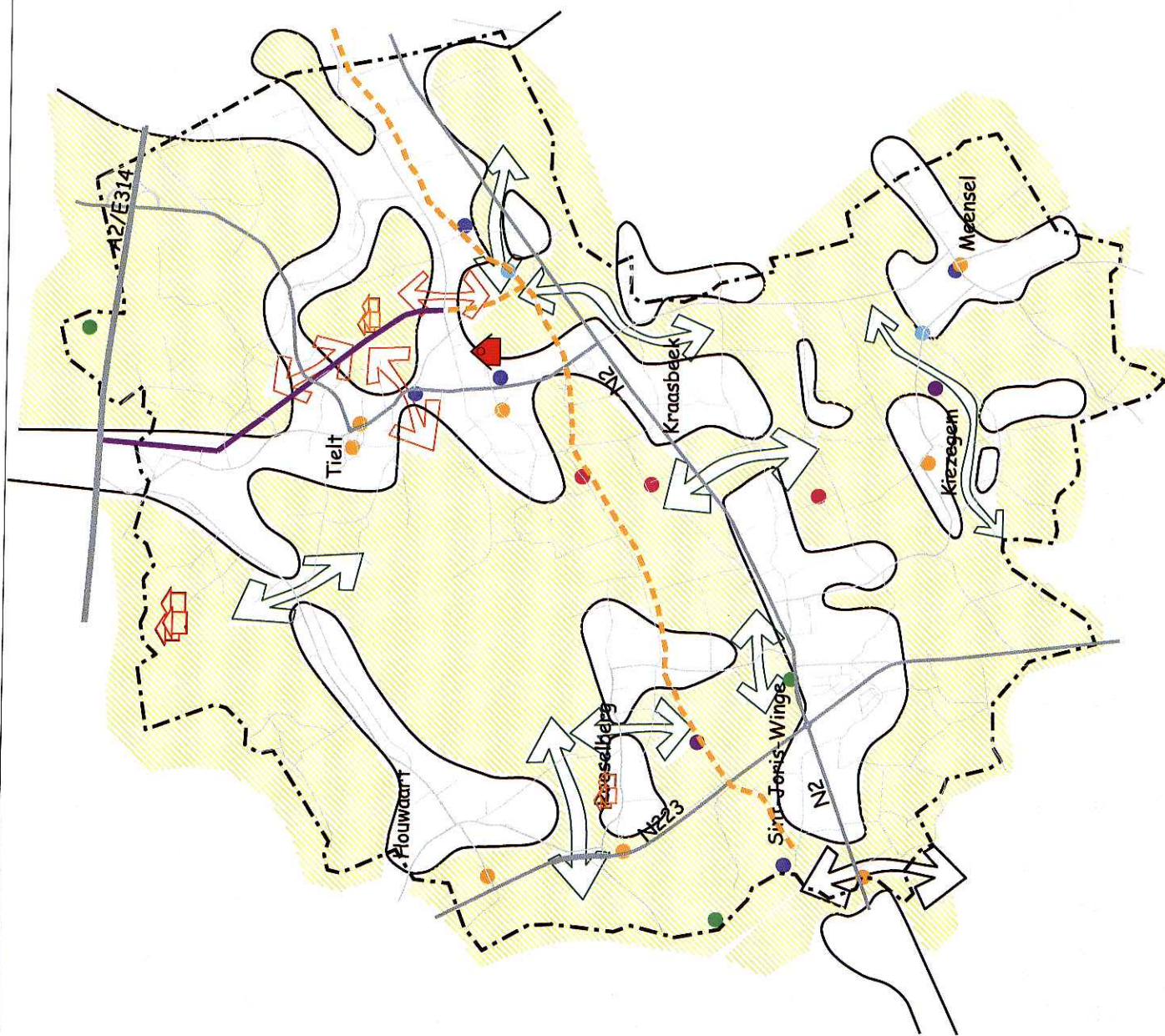
-  Hertokaliseren bedrijven
-  Te behouden bedrijven
-  Te ontwikkelen bedrijventerrein voorkeurlocatie gemeente
-  kleinhandelszone Gouden kruispunt - provinciaal niveau



# RUIMTELIJK STRUCTUURPLAN TIELT-WINGE

RICHTINGGEVEND DEEL  
KAART 14

GEWENSTE  
TOERISTISCHE STRUCTUUR



## LEGENDE



Huize hageland: verdere uitbouw en ondersteuning

Kaaskorf: saneren en herbronnen zone voor verblijfsrecreatie

Te saneren weekend verblijfsconcentraties

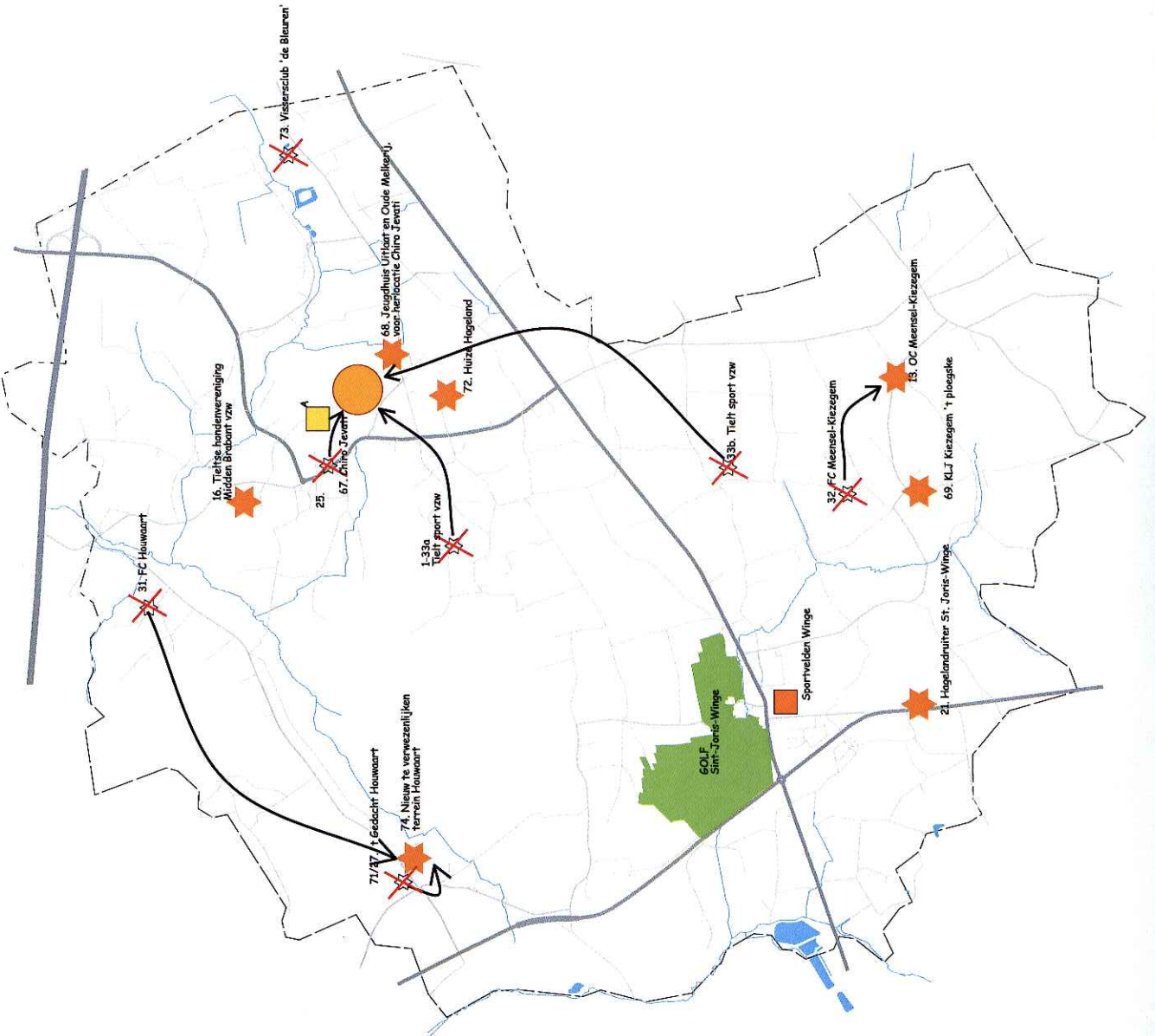
Open ruimte en open ruimte corridors  
- Te saneren van weekendverblijven  
- Verdere uitbouw van kwalitatieve padenstructuur

Bakens

Oude tramlijn en oude steenweg toeristische route



RUIMTELIJK STRUCTUURPLAN TIELT-WINGE  
 RICHTINGGEVEND DEEL  
 KAART 15  
 GEWENSTE RECREATIEVE STRUCTUUR



LEGENDE

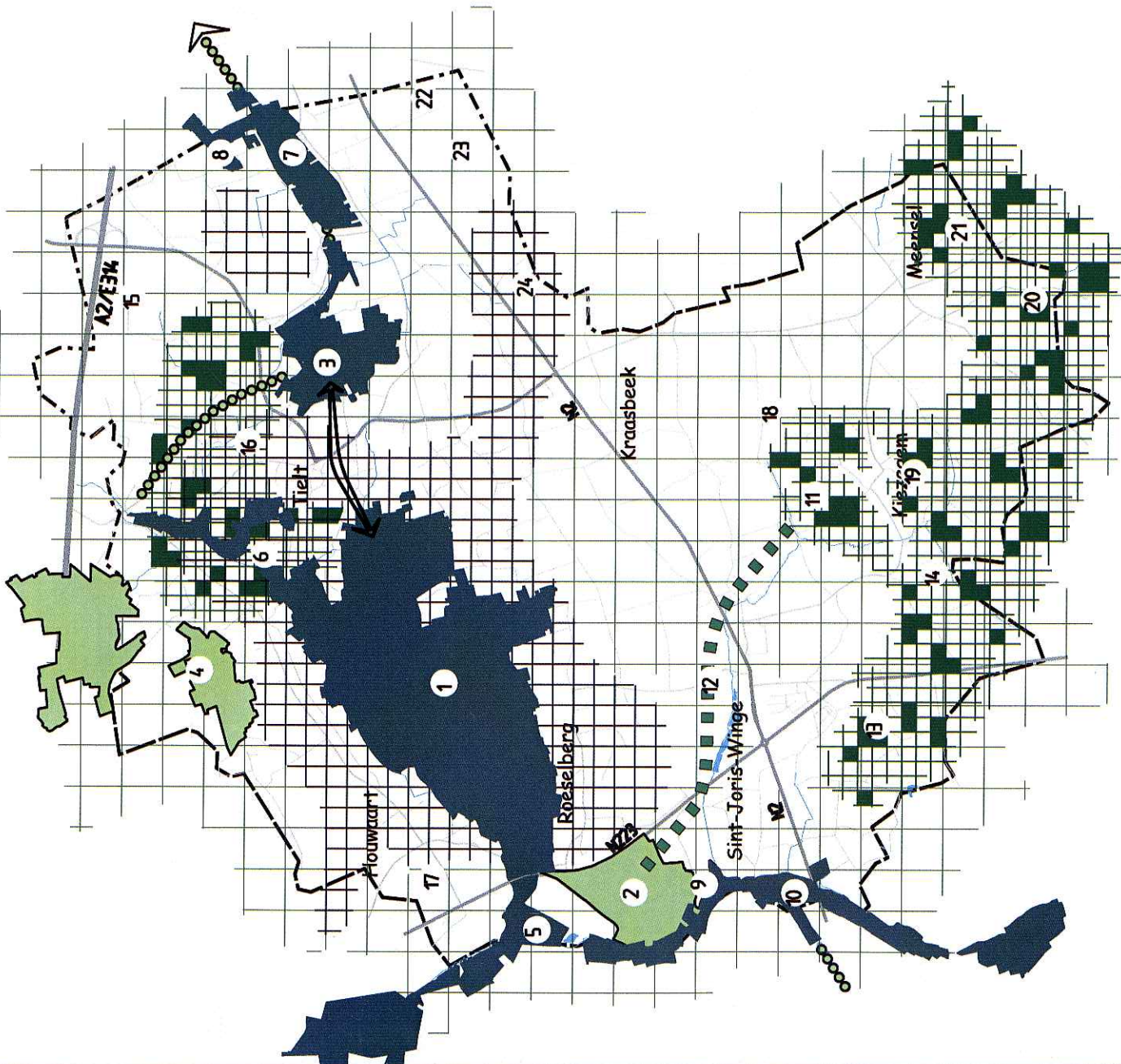
- Golf: Te behouden (initiatief Vlaams Gewest)
- Sportvelden Winge
- Sportvelden + sporthal Tiel
- Nieuwe recreatiezone Tiel-Winge
- Te behouden verspreidliggende sport- en spelaccommodatie
- Te verplaatsen sport- en spelaccommodatie



**RUIMTELIJK STRUCTUURPLAN TIELT-WINGE**  
**RICHTINGGEVEND DEEL**  
**KAART 16**  
**NATUURLIJKE STRUCTUUR**

**LEGENDE**

- Bovenlokale natuurlijke structuur
- Vengebieden
- Voorstel gebieden GEN
- Provinciale natuurverbinding
- Provinciale ecologische infrastructuur
- Provinciaal te versterken boskernen
- Gemeentelijke natuurlijke structuur
- Behouden van KLE
- Versterking en ontwikkeling van KLE
- Nieuwe lokale natuurverbinding



# RUIMTELIJK STRUCTUURPLAN TIELT-WINGE

RICHTINGGEVEND DEEL  
KAART 17

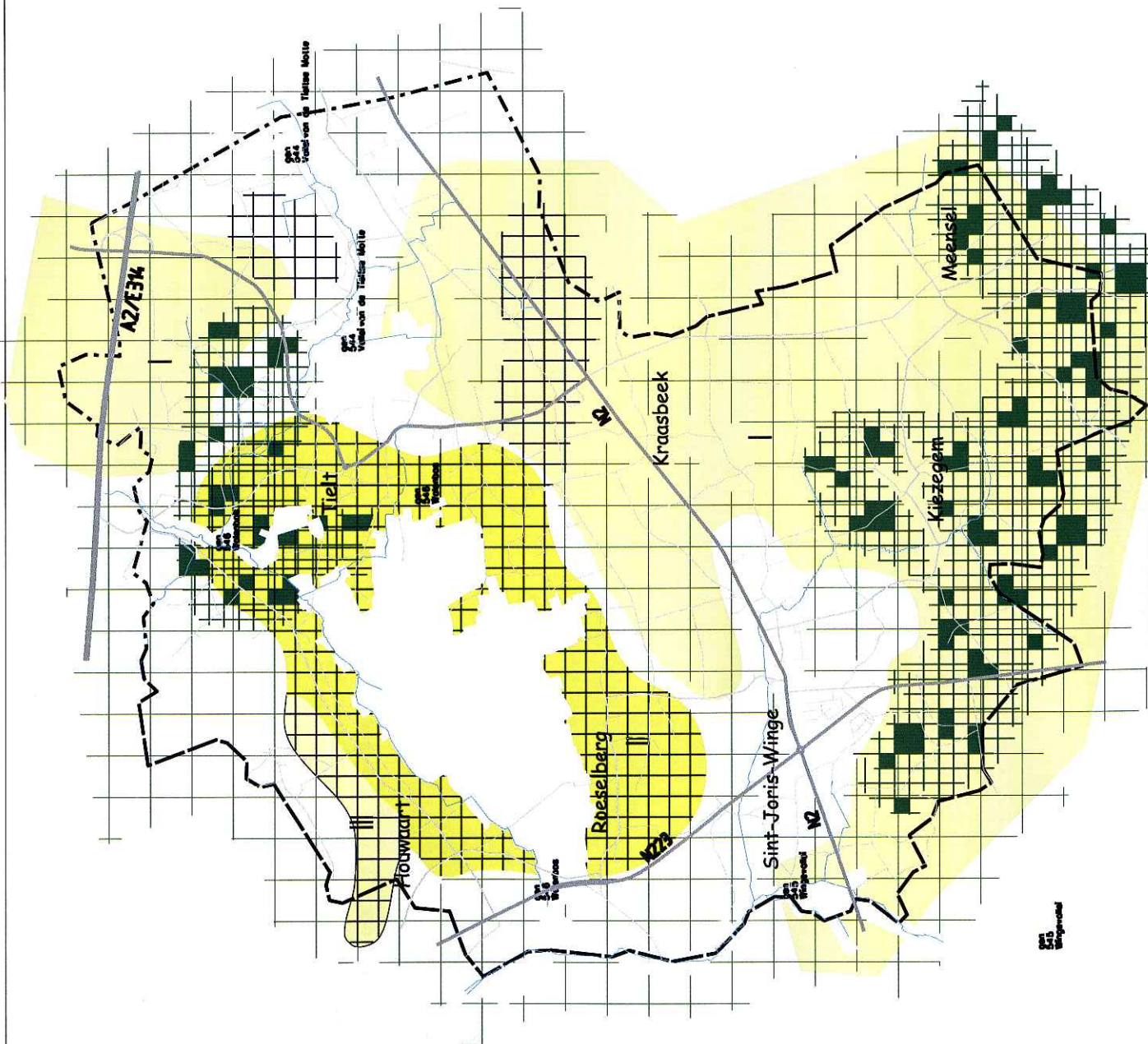
GEWENSTE  
AGRARISCHE STRUCTUUR

## LEGENDE

- Open landbouwgebied
- Landbouw in overgangszones
- Bijzonder landbouwgebied
- Behoud van KLE
- Beheer van KLE
- Landbouw tussen provinciale boskamers

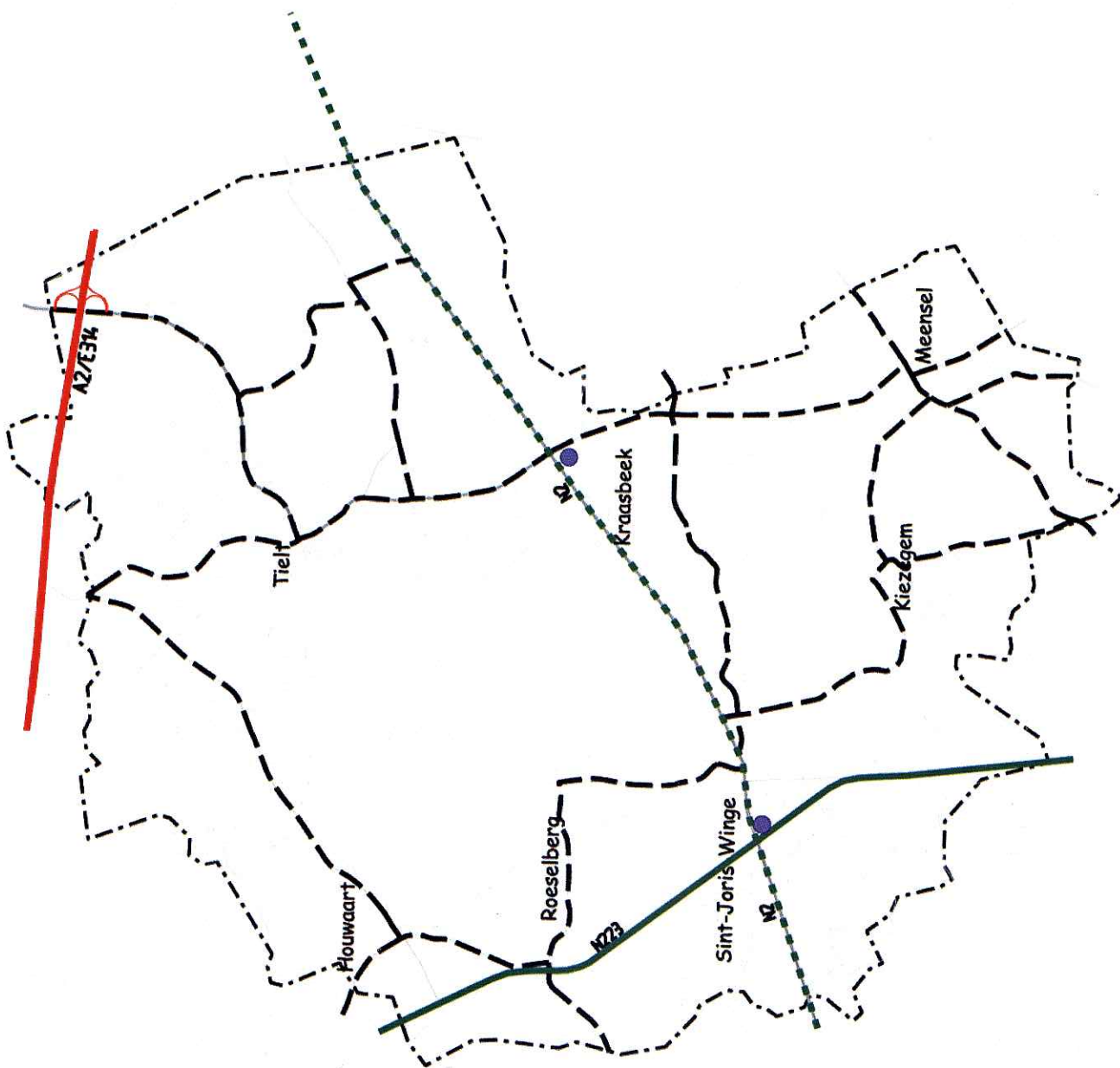


TECHNUM









RUIMTELIJK STRUCTUURPLAN TIELT-WINGE  
 RICHTINGGEVEND DEEL  
 KAART 18

LIJNINFRASTRUCTUUR  
 WEGENCATEGORISERING  
 + OPENBAAR VERVOER



LEGENDE

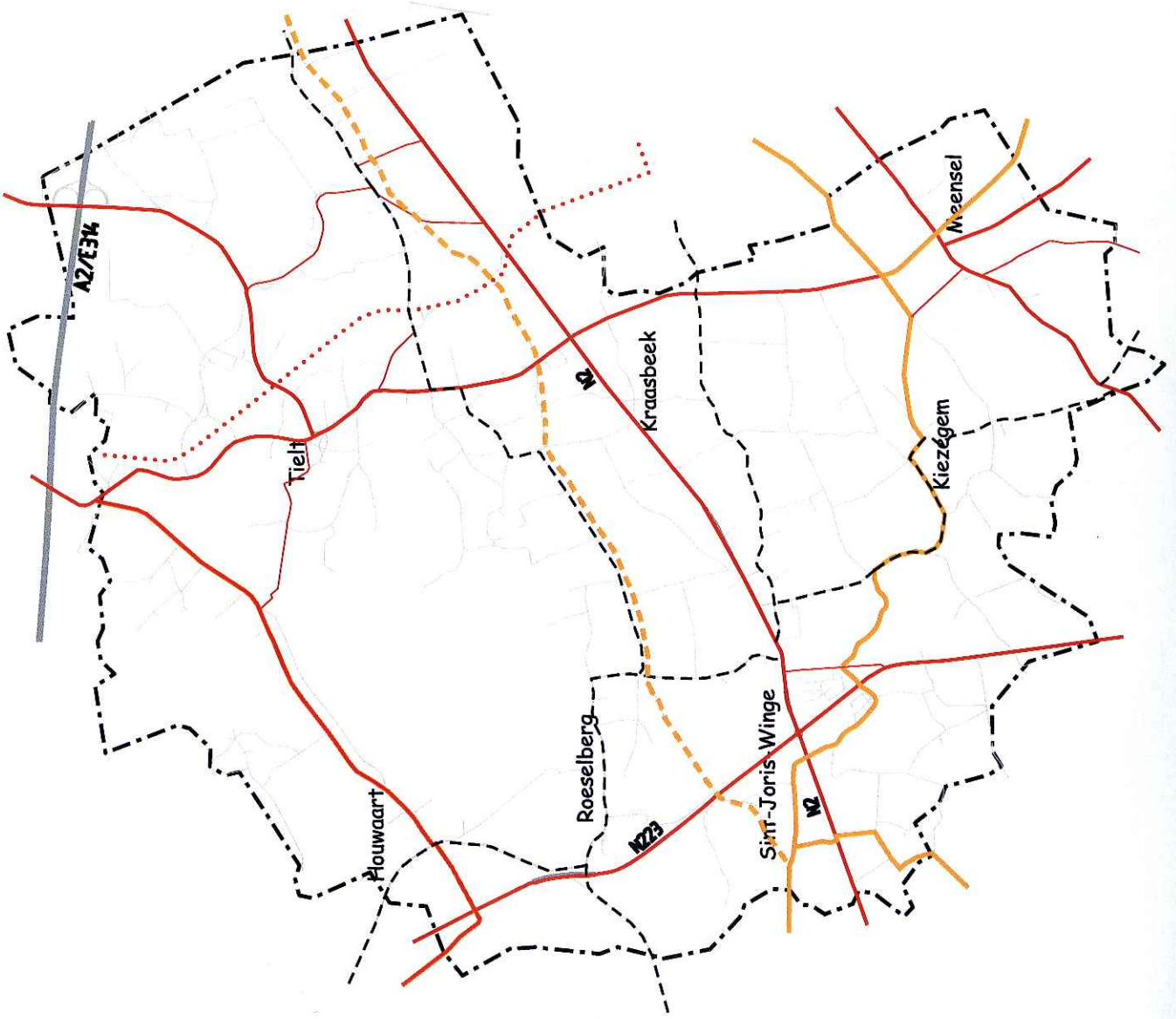
-  Hoofdweg
-  Secundaire weg I
-  Secundaire weg III
-  Locale weg II
-  Locale weg III
-  Knooppunt openbaar vervoer











RUIMTELIJK STRUCTUURPLAN TIELT-WINGE  
 RICHTINGGEVEND DEEL  
 KAART 19

LIJNINFRASTRUCTUUR  
 FUNCTIONEEL EN RECREATIEF  
 FIETSROUTENETWERK



LEGENDE










-  Functionele bovengemeentelijk
-  Alternatieve functioneel bovengemeentelijk
-  Aanvullend functioneel gemeentelijk
-  Recreatieve route
-  Nieuwe provinciale fietsroute
-  Verfijning recreatieve route

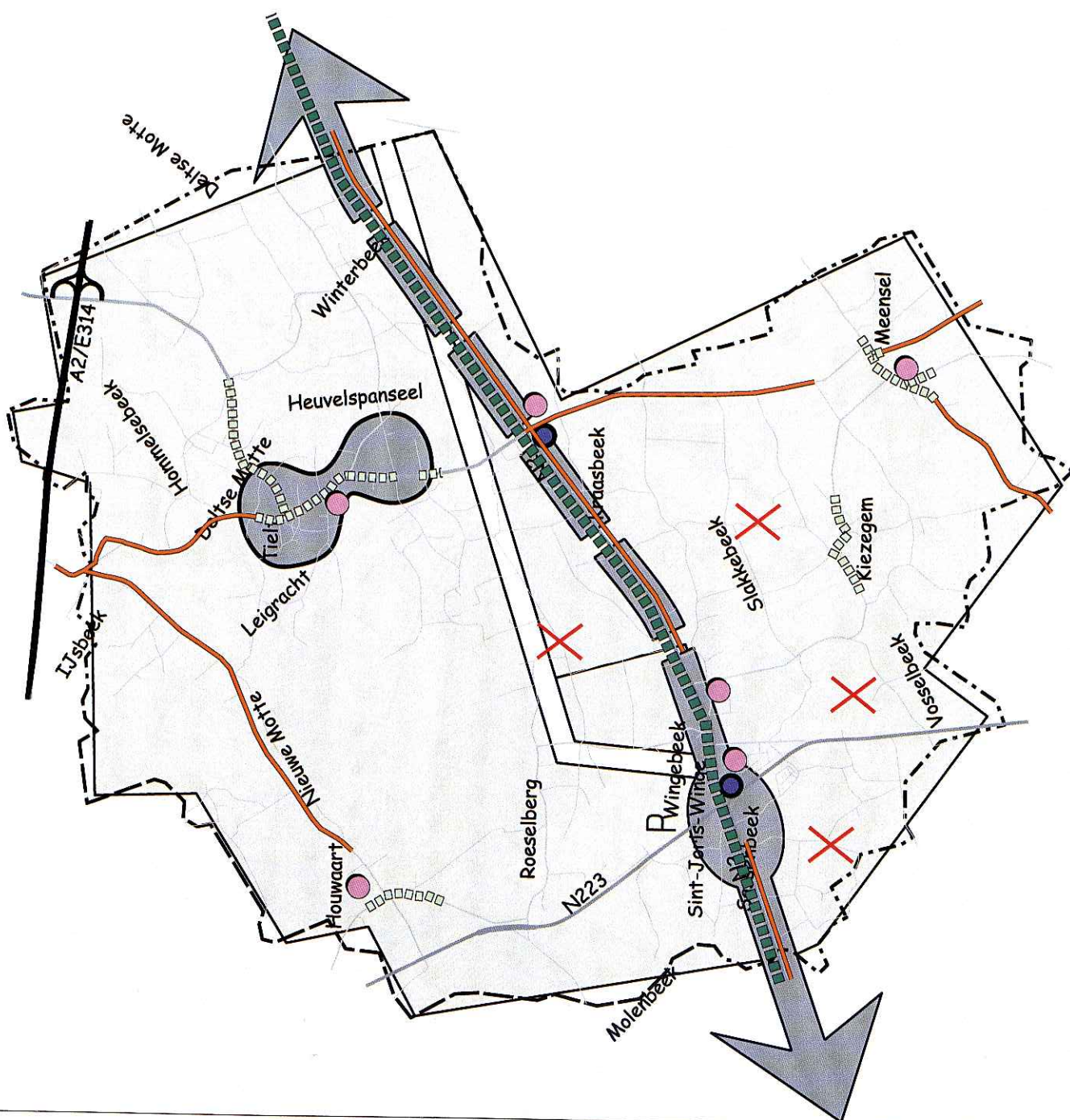
# RUIMTELIJK STRUCTUURPLAN TIELT-WINGE

## RICHTINGGEVEND DEEL KAART 20

### INRICHTENDE PRINCIPES LIJNFRASTRUCTUUR

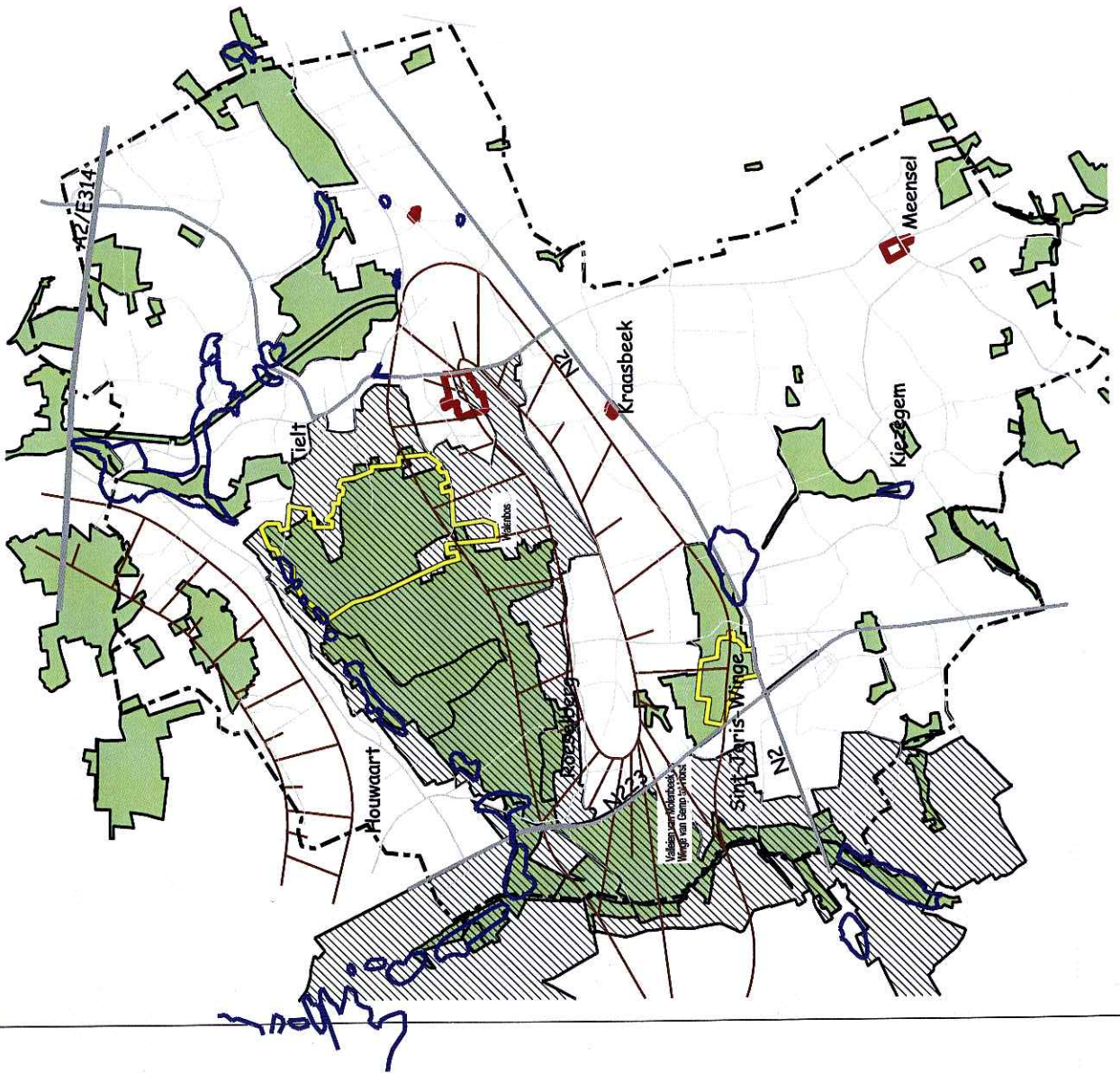
#### LEGENDE

- INRICHTEN OPENBAAR VERVOER KNOOPPUNTEN**  
 Inrichten + aanleg centrale opstapplaatsen van de lijn
- INRICHTEN VAN DOORTOCHTEN + LIJNFRASTRUCTUUR**  
 Doortocht secundaire weg  
 Inrichting lokale doortocht door woonkern en hoofddorpen  
 Inrichting schoolomgevingen  
 Nieuwe fietspaden langs functionele bovengemeentelijke fietsroutes  
 Regelen parkeeratwikkeling
- INRICHTEN VOLGENS DEELRUIMTE**  
 Deelruimtes 'Hoofddorp Tiel' en 'Ontwikkelingsas Noord-Zuid'  
 **STEDELIJK INRICHTEN**  
 Deelruimtes 'De centraal Hagelandse vallei' en 'De Zuidelijke heuvels'  
**LANDELIJK INRICHTEN**  
 Gebieden te vrijwaren van sluikverkeer









RUIMTELIJK STRUCTUURPLAN TIELT-WINGE  
 RICHTINGGEVEND DEEL  
 KAART 21

GEWENSTE LANDSCHAPPELIJKE  
 STRUCTUUR



LEGENDE

-  Ankerplaatsen
-  Kwetsbare natuurgebieden
-  Overstromingsgebieden
-  Beschermd landschappen
-  Dorpsgezichten
-  Gemeentelijke landschappelijke categorie Hagelandse heuvelruggen

