
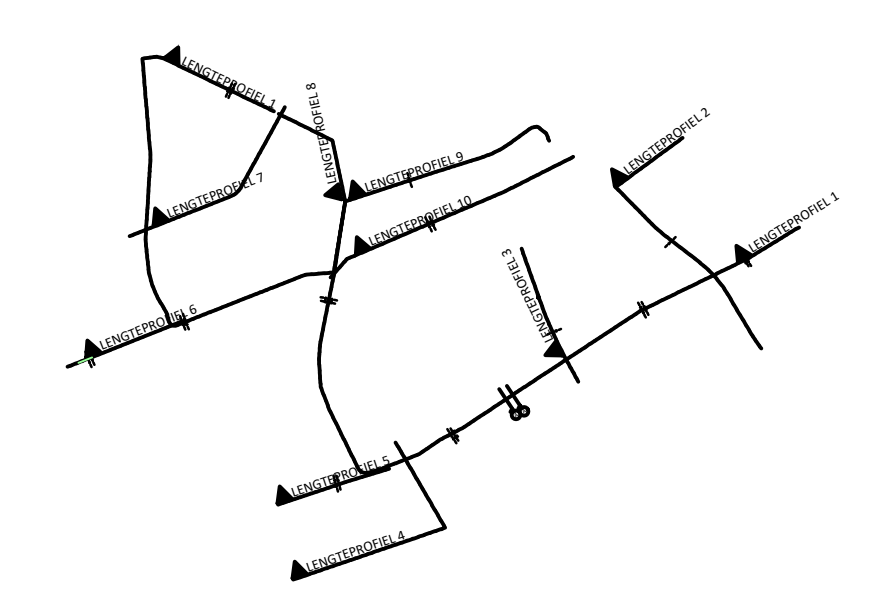


Legende:

 Wandelroute (te volgen volgens rangschikking foto's)

Aanduiding Lengteprofielen




KBVBA Studiebureau Jonckheere			
	Wijzigingen	Tek.	Datum
1	OP3 Plan oorspronk. (GTO)	TJM	27/10/2020
2	Wegens Aanpassingen	SC	17/06/2021
3			
4			
5			
6			
7			

PROVINCIE: West-Vl. ARRONDISSEMENT: Leuven GEMEENTE/STAD: Tiel-Winge

AANBESTEDENDE OVERHEID	MEDEOPDRACHTGEVER	MEDEOPDRACHTGEVER
		

**TIELT-WINGE KAASKORF
FASE 1-2**

PROJECTNUMMER FLUVIUS: R4203/18712	GRONDPLAN
VMD: SR-20005	
PLAANR: 1/5	SCHAAL: 1/500
GEMEENTE Gemeentebestuur d.d. 1 C.B.S. 46.1	MEDEOPDRACHTGEVER
Burgemeester	Algemeen directeur
FLUVIUS	
Manager Kenniscentrum Risicoring	Regio-ingenieur XAC Risicoring
	Koen Jonckheere, zakwerder: Bedrijfsnummer 04949213 tel.: 05340 9190 email: k.jonckheere@fluvius.be

