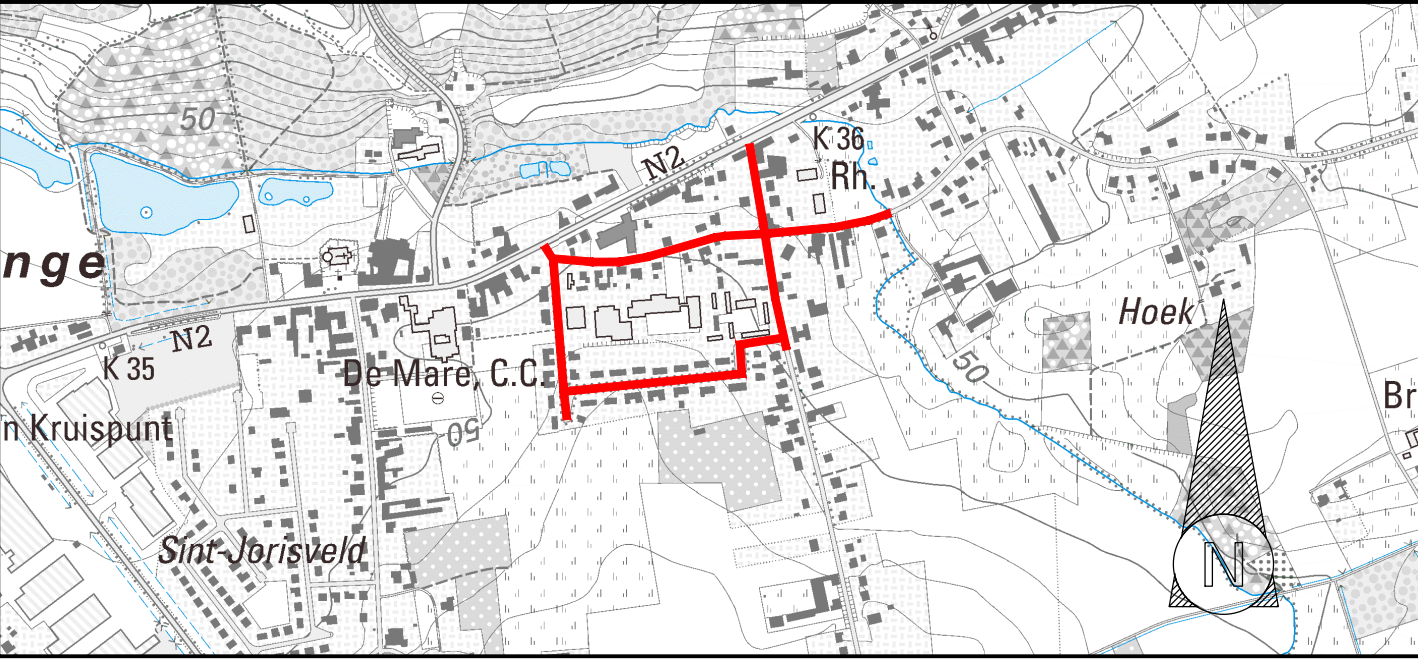


LIGGINGSPLAN - schaal 1/10.000




LEGENDE

- KWS-verharding
- Fietspad - KWS-verharding - rood
- Waterdoorlatende betonstraatstenen 220/110/80 - grijs - elleboogverband
- Grasbetontegels 300/300/100 - halfsteensverband loodrecht op de rijweg - in te zaaien
- Groenzone - Gras
- Ontworpen boom in bestaande nutsleidingenvrije zone.
- Bestaande boom te roeien
- Detail wegmarkering
- Detail markering parkeerplaatsen

Vlaams-Brabant Tiel-Winge St. Joris-Winge

SCHOOLOMGEVING HALENSEBAAN-PERKLAAN

ONTWERP Perklaan

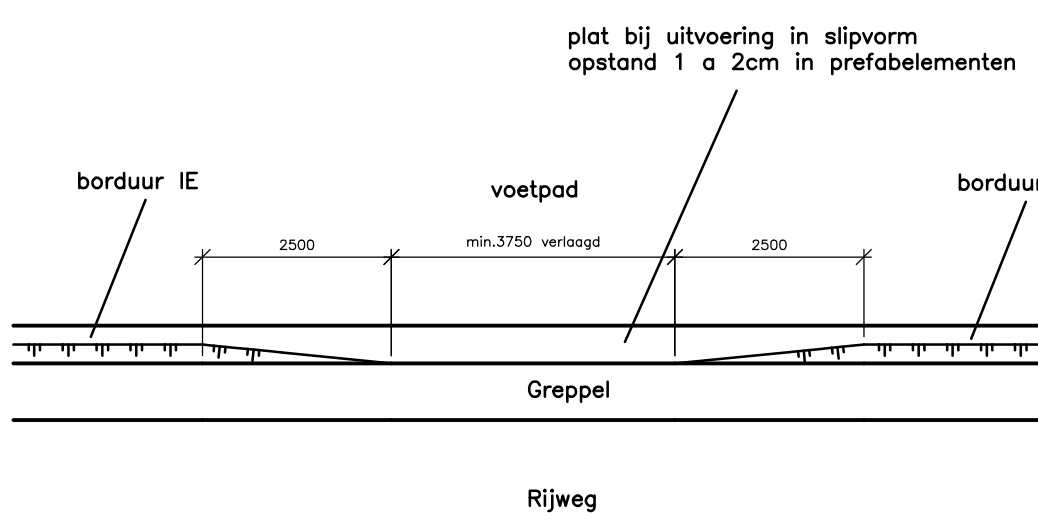
Datum	17/06/2022	SVR	Dossiernummer gemeente
Schalen	Divers		Dossiernummer ontwerper
Nr.	Datum	Wijzigingen	Tek. Aantal plannen
1	08/12/2022	Bijsturing gemeente	SVR 3
2	20/03/2023	Aanpassingen beslissing CBS	SVR
			
Koen Jonckheere, zaakvoerder Bedeeld landmeter LAN040153 tel.: 056/655 655 email: info@studebureaujonckheere.be			

Gezien en goedgekeurd door de gemeenteraad van Tiel-Winge

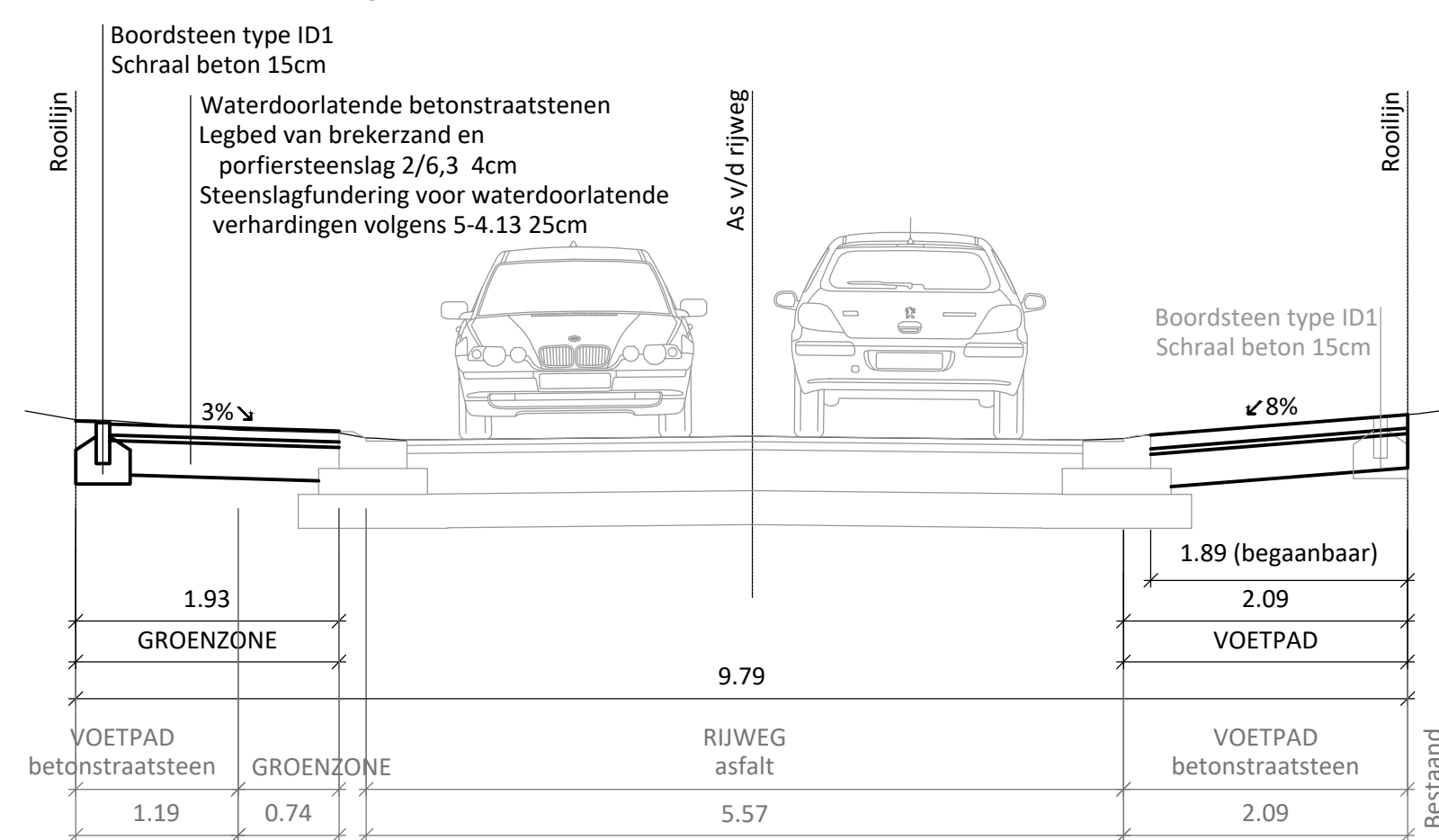
in zitting van:

Algemeen directeur	Burgemeester	Plannummer
LIGGINGSPLAN, GRONDPLAN en TYPEDWARSPROFIELEN		3
		Opp. plan m²

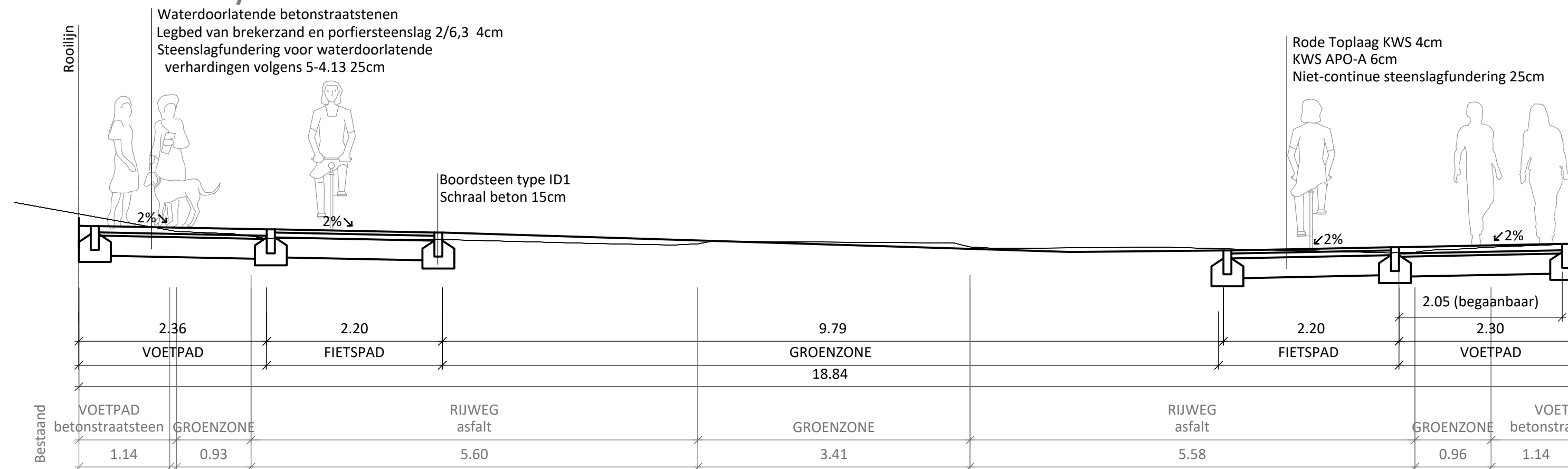
DETAIL UITVOERING LIJNVORMIGE ELEMENTEN TER PLAATSE VAN OVERSTEEK VOETPAD GRONDPLAN



TYPEDWARSPROFIEL F PERKLAAN schaal 1/50



TYPEDWARSPROFIEL G PERKLAAN schaal 1/50



GRONDPLAN BESTAAND schaal 1/500



GRONDPLAN ONTWERPEN schaal 1/500

